ЗАПОРІЗЬКА ОБЛАСТЬ

АТЛАС
ДЕЦЕНТРАЛІЗАЦІЇ

Управління містобудування та архітектури
Запорізької обласної державної адміністрації

листопад 2018 року

Зміст

Перспективний план формування територій громад Запорізької області 3
Проект перспективного плану формування територій громад Запорізької області 4
Об'єднані громади Запорізької області 5
Об’єднання громад у межах районів 6
Відсоток населення ОТГ 7
Експертний аналіз бюджетів 665 ОТГ 8
Госпітальні округи Запорізької області.....9
Бердянський район 10
Більмацький район 11
Василівський район 12
Великобілозерський район 13
Веселівський район 14
Вільнянський район 15
Гуляйпільський район 16
Запорізький район 17
Кам’янсько–Дніпровський район 18
Мелітопольський район 19
Михайлівський район 20
Новомиколаївський район 21
Оріхівський район 22
Пологівський район 23
Приазовський район 24
Приморський район 25
Розівський район 26
Токмацький район 27
Чернігівський район 28
Якимівський район 29

Умовні позначення

- Межі адміністративних районів
- Межі міст обласного підпорядкування
- Межі об'єднаних теріторіальних громад
- Межі спроможних територіальних громад
- Межі місцевих рад
- Межі центрів ОТГ
- Межі населених пунктів

Утворені об'єднані територіальні громади, в яких
- відбулися перші місцеві вибори
- не відбулися перші місцеві вибори

Скорочення

ОТГ - об'єднана територіальна громада
ПТГ - проектна територіальна громада

ПЕРСПЕКТИВНИЙ ПЛАН
формування територій громад Запорізької області

ЗАТВЕРДЖЕНО
розпорядженням Кабінету Міністрів України
від 16 вересня 2015 р. № 938-р

(Перспективний план в редакції Розпоряджень КМ № 1345-р від 23.12.2015, № 718-р від 05.10.2016, № 266-р від 19.04.2017; із змінами, внесеними згідно з Розпорядженням КМ № 114-р від 21.02.2018)

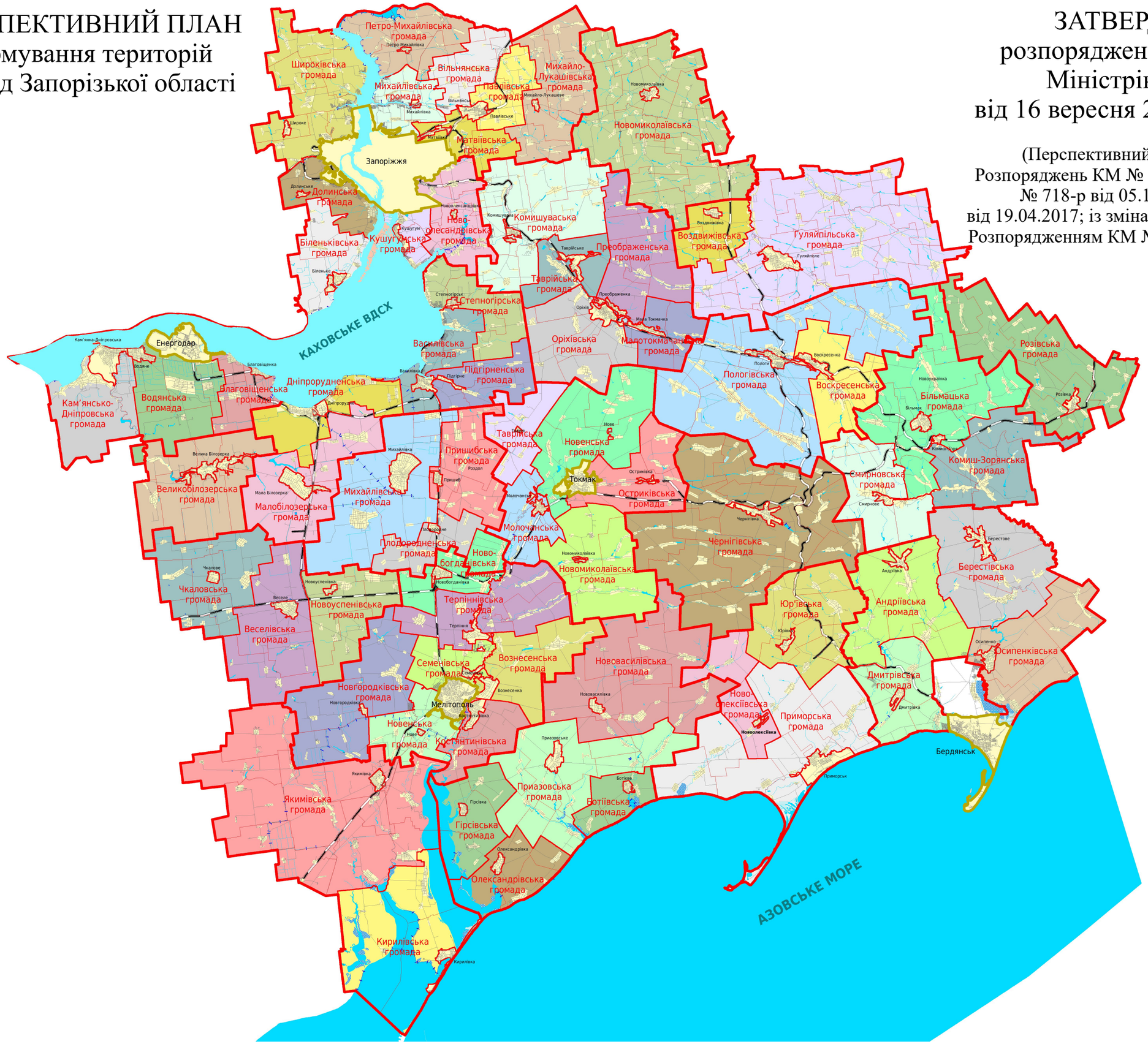

ПРОЕКТ
ПЕРСПЕКТИВНОГО ПЛАНУ
формування територій громад
Запорізької області

СХВАЛЕНО
рішенням Запорізької обласної ради
від 04.10.2018 № 37

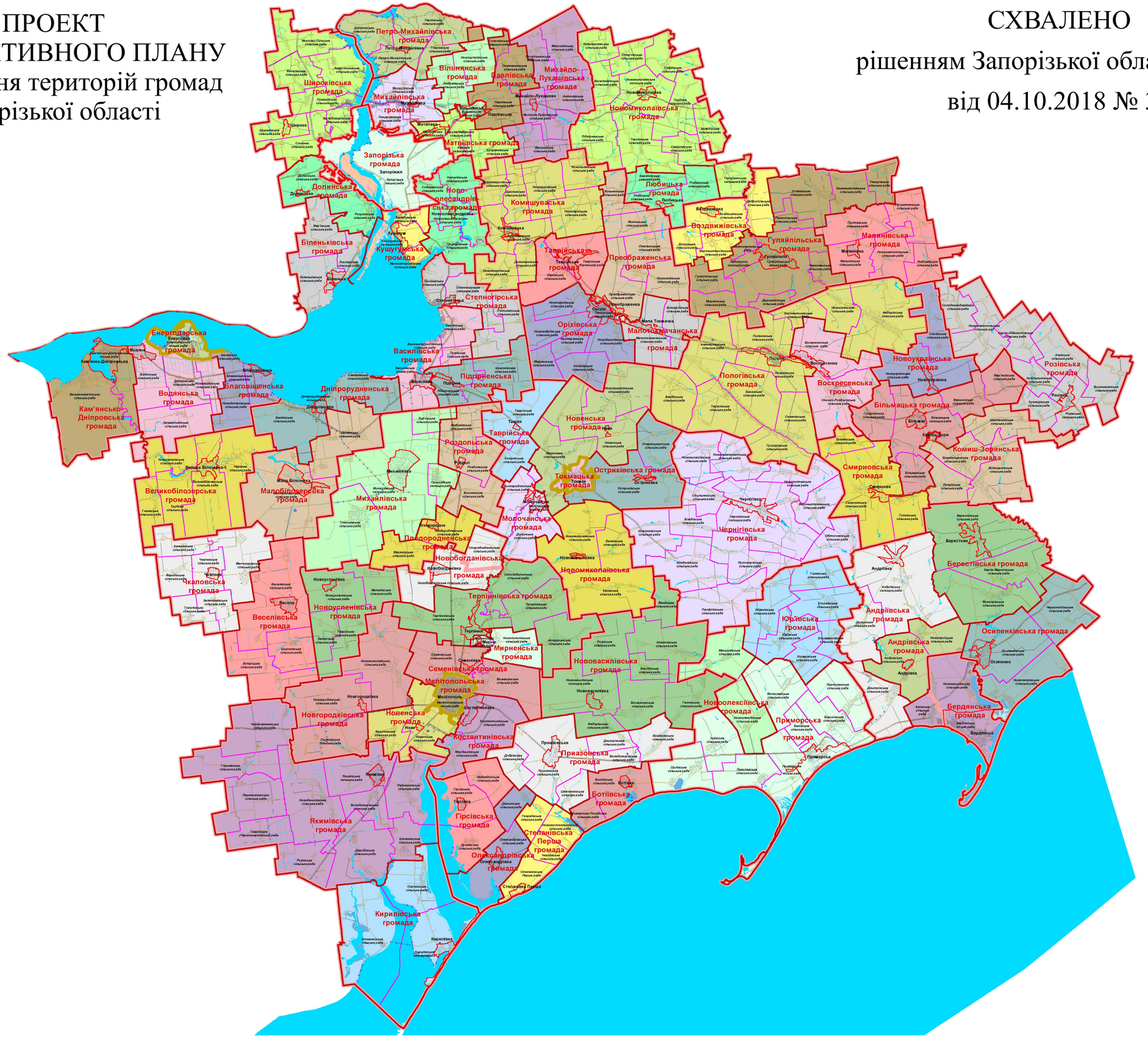

ОБ'ЄДНАНІ ГРОМАДИ ЗАПОРІЗЬКОЇ ОБЛАСТІ

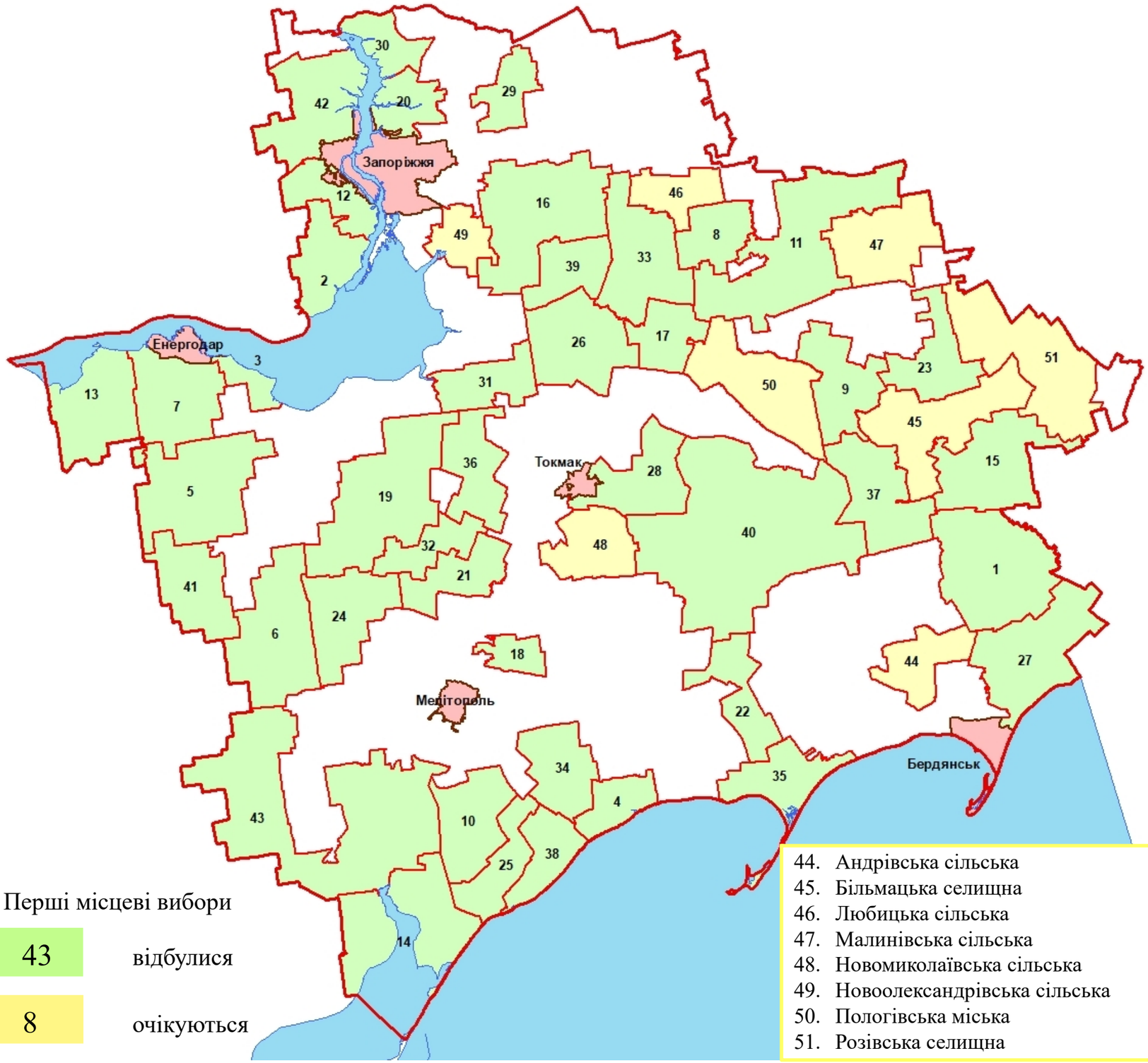

1. Берестівська сільська
2. Біленьківська сільська
3. Благовіщенська сільська
4. Ботіївська сільська
5. Великобілозерська сільська
6. Веселівська селищна
7. Водянська сільська
8. Воздвижівська сільська
9. Воскресенська сільська
10. Гірсівська сільська
11. Гуляйпільська міська
12. Долинська сільська
13. Кам'янсько-Дніпровська міська
14. Кирилівська селищна
15. Комиш-Зорянська селищна
16. Комишуваська селищна
17. Малотокмачанська сільська
18. Мирненська сільська
19. Михайлівська селищна
20. Михайлівська сільська
21. Новобогданівська сільська
22. Новоолексіївська сільська
23. Новоукраїнська сільська
24. Новоуспенівська сільська
25. Олександрівська сільська
26. Оріхівська міська
27. Осипенківська сільська
28. Остриківська сільська
29. Павлівська сільська
30. Петро-Михайлівська сільська
31. Підгірненська сільська
32. Плодородненська сільська
33. Преображенська сільська
34. Приазовська селищна
35. Приморська міська
36. Роздольська сільська
37. Смирновська сільська
38. Степанівська Перша
39. Таврійська сільська
40. Чернігівська селищна
41. Чкаловська сільська
42. Широківська сільська
43. Якимівська селищна

44. Андрівська сільська
45. Більмацька селищна
46. Любицька сільська
47. Малинівська сільська
48. Новомиколаївська сільська
49. Новоолександрівська сільська
50. Пологівська міська
51. Розівська селищна

Перші місцеві вибори

43	відбулися
8	очікуються

ОБ’ЄДНАННЯ ГРОМАД У МЕЖАХ РАЙОНІВ

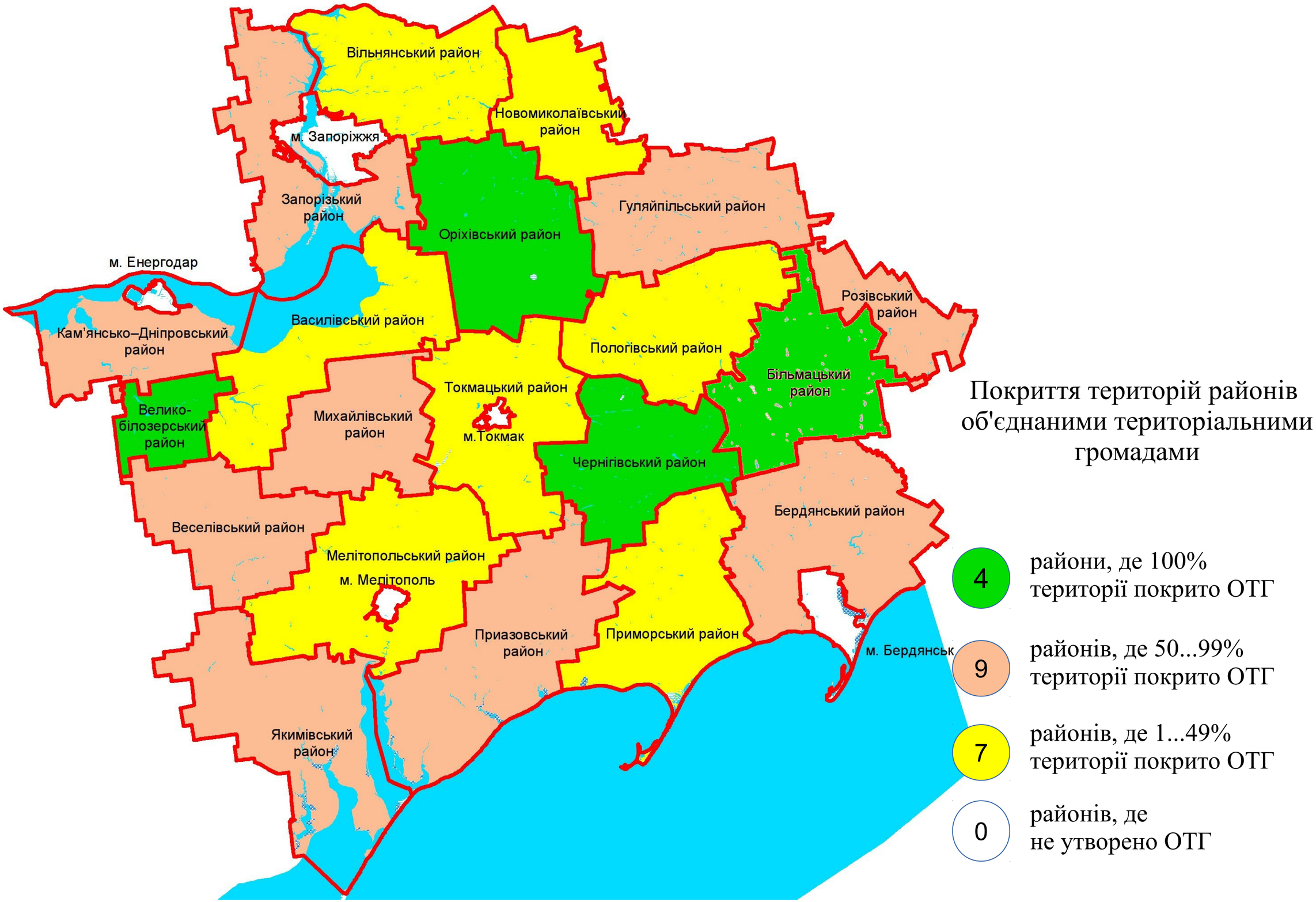

ВІДСОТОК НАСЕЛЕННЯ ОТГ ДО ЗАГАЛЬНОЇ КІЛЬКОСТІ НАСЕЛЕННЯ ЗАПОРІЗЬКОЇ ОБЛАСТІ

(станом на 10.10.2018)

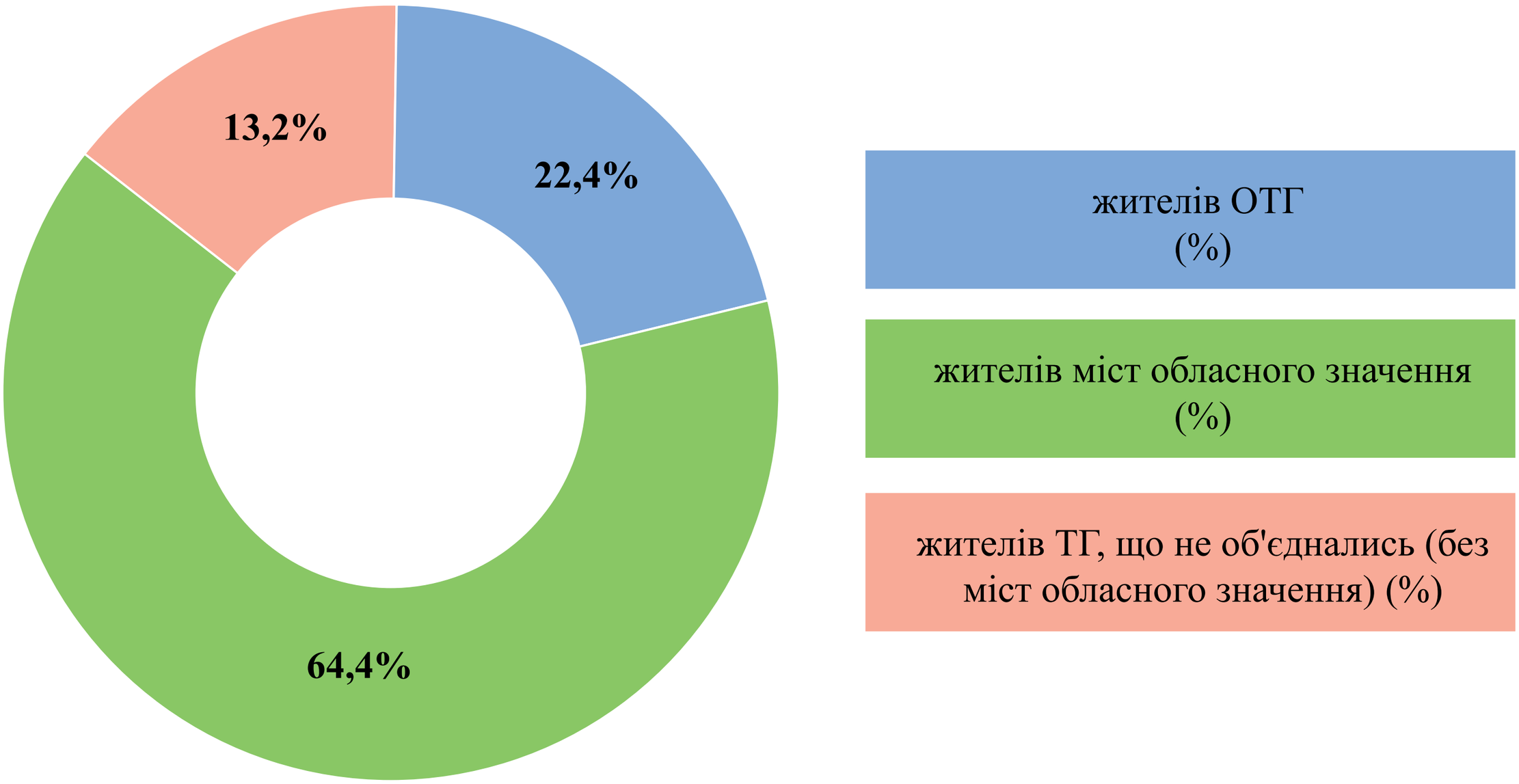

ЕКСПЕРТНИЙ АНАЛІЗ БЮДЖЕТІВ 665 ОТГ ЗА І ПІВРІЧЧЯ 2018 РОКУ

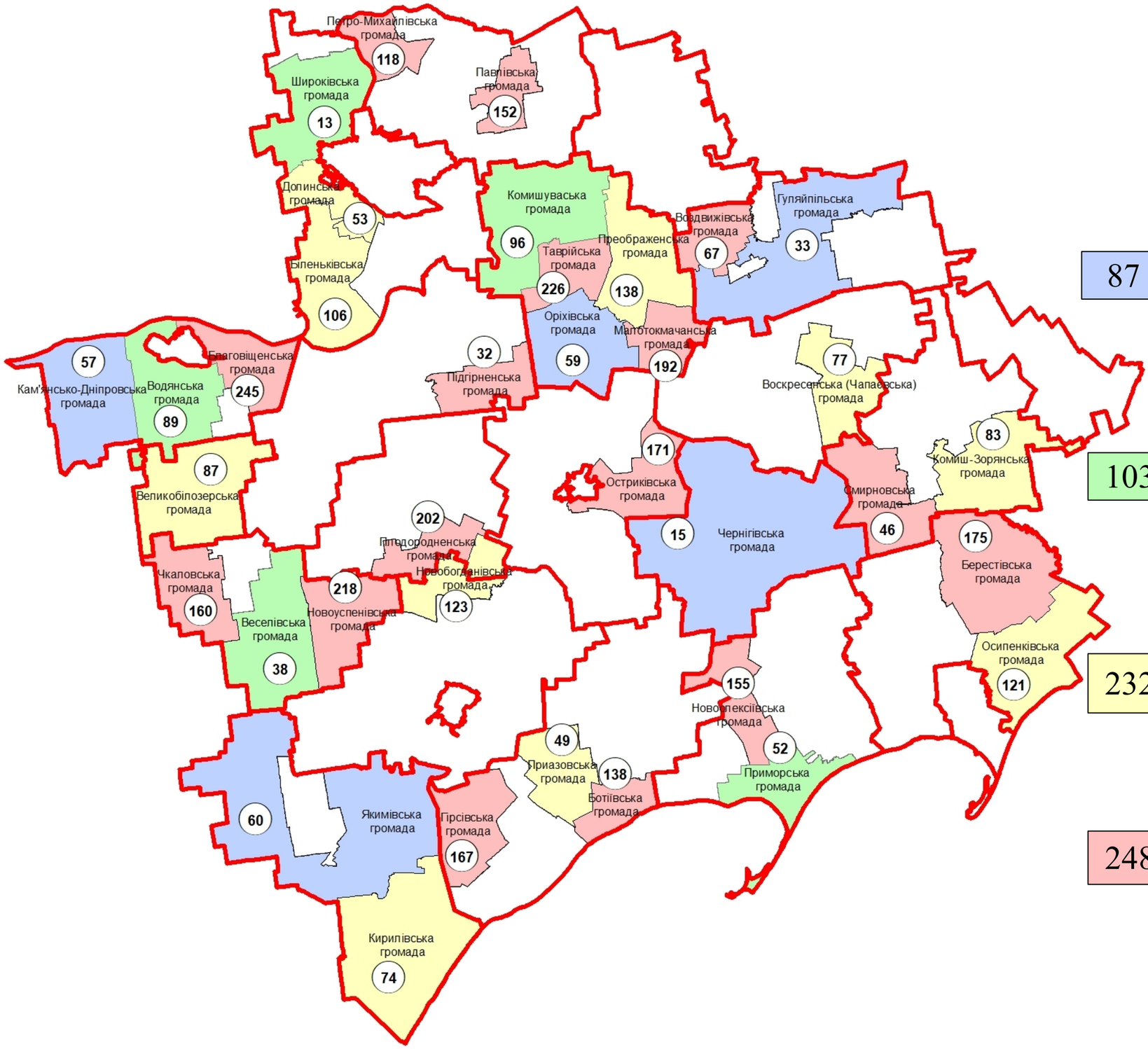

Запорізька область

87	Група 1. 87 ОТГ з чисельністю населення більше 15 тис. осіб
103	Група 2. 103 ОТГ з чисельністю населення від 10 до 15 тис. осіб
232	Група 3. 232 ОТГ з чисельністю населення від 5 до 10 тис. осіб
248	Група 4. 248 ОТГ з чисельністю населення до 5 тис. осіб

ГОСПІТАЛЬНІ ОКРУГИ ЗАПОРІЗЬКОЇ ОБЛАСТІ

Розпорядження
Кабінету Міністрів України
від 22 березня 2017 р. № 201-р

Запорізький госпітальний округ
- м. Запоріжжя
- Вільнянський район
- Запорізький район
- Новомиколаївський район

Пологівський госпітальний округ
- м. Токмак
- Більмацький район
- Гуляйпільський район
- Оріхівський район
- Пологівський район
- Розівський район
- Токмацький район

Бердянський госпітальний округ
- м. Бердянська
- Бердянський район
- Приморський район
- Чернігівський район

Мелітопольський госпітальний округ
- м. Мелітополя
- Веселівський району
- Мелітопольський району
- Приазовський району
- Якимівський району

Василівський госпітальний округ
- м. Енергодара
- Василівський район
- Великобілозерський район
- Кам'янсько-Дніпровський район
- Михайлівський район

БЕРДЯНСЬКИЙ РАЙОН

станом на 01.11.2018

Берестівська сільська територіальна громада, Бердянського району, с. Берестове (ОТГ)

Голова: Кушнір Наталя Миколаївна
Приймальня: (06153) 9-62-89
Чисельність - 4 702 ос.
Площа - 498,1 кв. км
Перелік місцевих рад, що утворили ОТГ
Берестівська сільська (2 275 ос.)
Карло-Марксівська сільська (1 010 ос.)
Миколаївська сільська (1 417 ос.)

Андріївська селищна територіальна громада, Бердянського району, смт Андріївка (ПТГ)

Чисельність - 6 328 ос.
Площа - 455,9 кв. км
Перелік місцевих рад, що увійшли до складу
Андріївська селищна (4 376 ос.)
Долинська сільська (984 ос.)
Новотроїцька сільська (968 ос.)

Андрівська сільська територіальна громада Бердянського району, с. Андрівка (ОТГ)

Призначено перші вибори
на 23 грудня 2018 року

Чисельність - 3 394 ос.
Площа - 356,84 кв. км
Перелік місцевих рад, що утворили ОТГ
Андрівська сільська (2 436 ос.)
Новотроїцька сільська (958 ос.)

Дмитрівська сільська територіальна громада Бердянського району, с. Дмитрівка (ПТГ)

Чисельність - 6 432 ос.
Площа - 277,5 кв. км
Перелік місцевих рад, що увійшли до складу
Дмитрівська сільська (2 026 ос.)
Андрівська сільська (2 460 ос.)
Азовська сільська (1 946 ос.)

Бердянськка міська територіальна громада, м. Бердянськ (ОТГ)

Розпочато процедуру приєднання

Чисельність - 237 401 ос.
Площа - 278,45 кв. км
Перелік місцевих рад, що увійшли до складу
Бердянська міська (232 408 ос.)
Азовська сільська (1 946 ос.)
Нововасилівська сільська (3 047 ос.)

Осипенківська сільська територіальна громада Бердянського району, с. Осипенко (ОТГ)

Голова: Смага Валентин Іванович
Приймальня: (06153) 9-91-46, 4-05-13

Чисельність - 7 751 ос.
Площа - 419,31 кв. км
Перелік місцевих рад, що утворили ОТГ
Осипенківська сільська (3 688 ос.)
Новопетрівська сільська (2 552 ос.)
Червонопільська сільська (1 511 ос.)

БІЛЬМАЦЬКИЙ РАЙОН

станом на 01.11.2018

Новоукраїнська сільська територіальна громада Більмацького району, с. Новоукраїнка (ОТГ)

Голова: Бажан Анатолій Валентинович
Приймальня: (06147) 7-56-45

Чисельність - 2 109 ос.
Площа - 230,32 кв. км
Перелік місцевих рад, що утворили ОТГ
Новоукраїнська сільська (1 293 ос.)
Смілівська сільська (816 ос.)

Більмацька селищна територіальна громада Більмацького району, смт Більмак (ОТГ)

Призначено перші вибори
на 23 грудня 2018 року

Чисельність - 10 299 ос.
Площа — 410,46 кв. км
Перелік місцевих рад, що увійшли до складу
Більмацька селищна (7 869 ос.)
Більманська сільська (381 ос.)
Вершинська сільська (501 ос.)
Гусарківська сільська (962 ос.)
Мар'янівська сільська (586 ос.)

Більмацька селищна територіальна громада Більмацького району, смт Більмак (ПТГ)

Чисельність - 12 546 ос.
Площа - 566,45 кв. км
Перелік місцевих рад, що увійшли до складу
Більмацька селищна (7 967 ос.)
Більманська сільська (387 ос.)
Вершинська сільська (510 ос.)
Гусарківська сільська (978 ос.)
Мар'янівська сільська (595 ос.)
Новоукраїнська сільська (1 293 ос.)
Смілівська сільська (816 ос.)

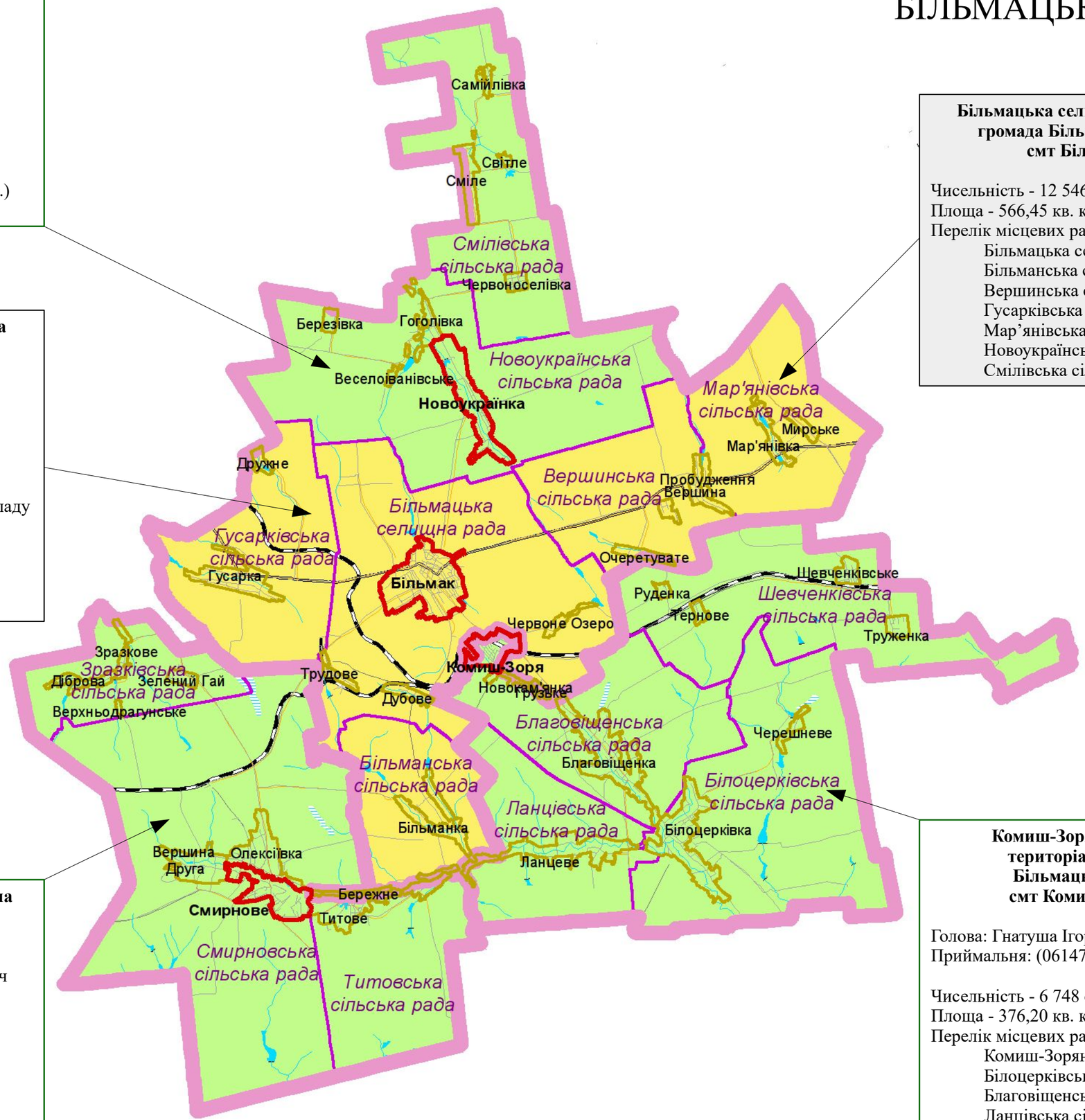

Смирновська сільська територіальна громада Більмацького району, с. Смирнове (ОТГ)

Голова: Романюк Олександр Ярославович
Приймальня: (06147) 7-43-45

Чисельність - 3 793 ос.
Площа - 317,60 кв. км
Перелік місцевих рад, що утворили ОТГ
Смирновська сільська (2 950 ос.)
Зразківська сільська (397 ос.)
Титовська сільська (446 ос.)

Комиш-Зорянська селищна територіальна громада Більмацького району, смт Комиш-Зоря (ОТГ)

Голова: Гнатуша Ігор Вікторович
Приймальня: (06147) 2–23-98

Чисельність - 6 748 ос.
Площа - 376,20 кв. км
Перелік місцевих рад, що утворили ОТГ
Комиш-Зорянська селищна (2 460 ос.)
Білоцерківська сільська (1 267 ос.)
Благовіщенська сільська (1 526 ос.)
Ланцівська сільська (424 ос.)
Шевченківська сільська (1 071 ос.)

ВАСИЛІВСЬКИЙ РАЙОН

станом на 01.11.2018

Василівська міська територіальна громада Василівського району, м. Василівка (ПТГ)

Чисельність - 17 611 ос.
Площа - 564,1 кв. км
Перелік місцевих рад, що увійшли до складу
Василівська міська (13 543 ос.)
Верхньокриничанська сільська (1 233 ос.)
Кам'янська сільська (2 380 ос.)
Лугівська сільська (455 ос.)

Степногірська селищна територіальна громада Василівського району, смт Степногірськ (ПТГ)

Чисельність - 8 628 ос.
Площа - 235,5 кв. км
Перелік місцевих рад, що увійшли до складу
Степногірська селищна (4 660 ос.)
Приморська сільська (3 099 ос.)
П'ятихатська сільська (869 ос.)

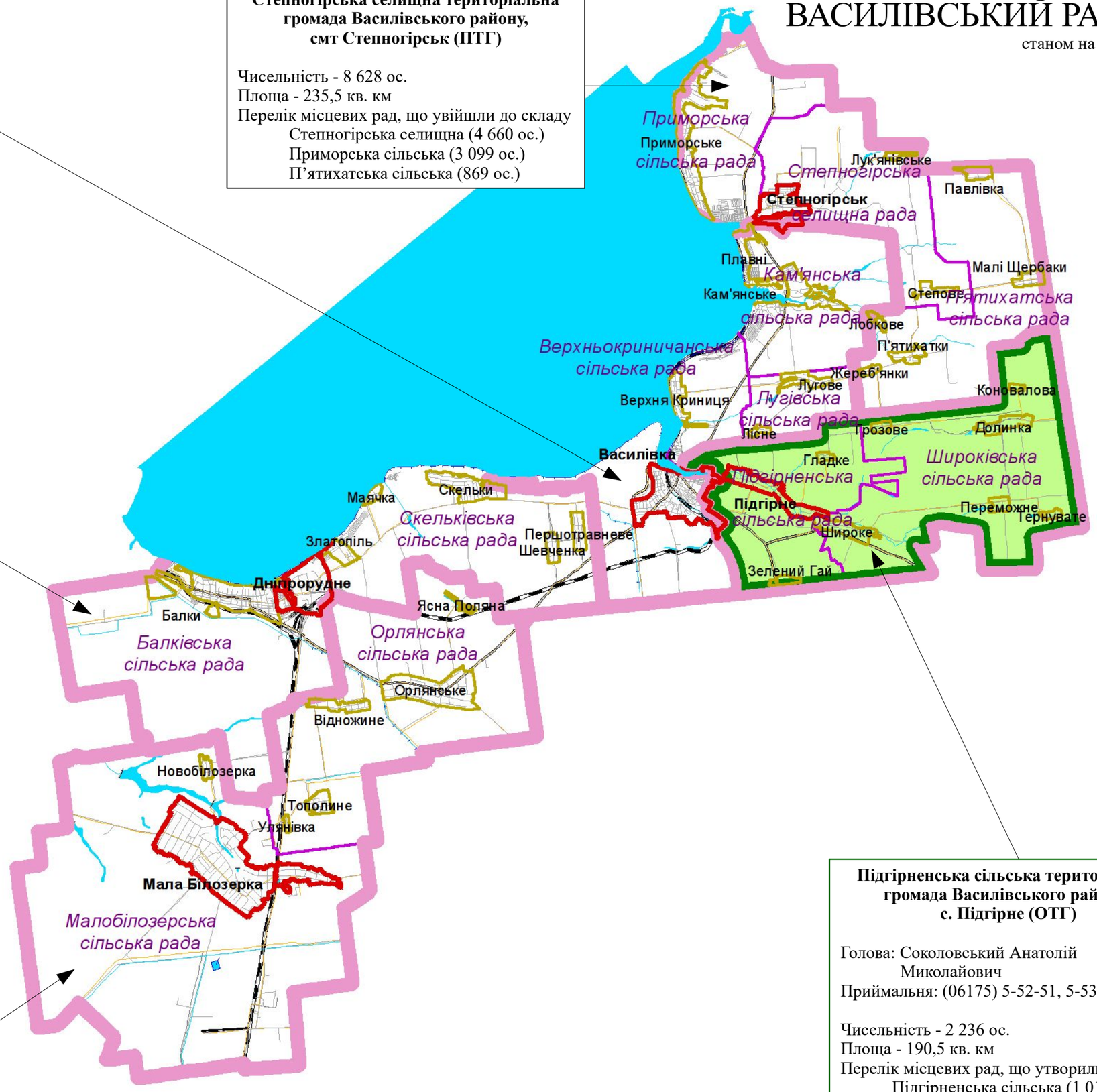

Дніпрорудненська міська територіальна громада Василівського району, м. Дніпрорудне (ПТГ)

Чисельність - 26 582 ос.
Площа - 414,0 кв. км
Перелік місцевих рад, що увійшли до складу
Дніпрорудненська міська (18 918 ос.)
Балківська сільська (4 787 ос.)
Скельківська сільська (2 877 ос.)

Малобілозерська сільська територіальна громада Василівського району, с. Мала Білозерка (ПТГ)

Чисельність - 8 479 ос.
Площа - 414,9 кв. км
Перелік місцевих рад, що увійшли до складу
Малобілозерська сільська (4 925 ос.)
Орлянська сільська (3 554 ос.)

Підгірненська сільська територіальна громада Василівського району, с. Підгірне (ОТГ)

Голова: Соколовський Анатолій Миколайович
Приймальня: (06175) 5-52-51, 5-53-30

Чисельність - 2 236 ос.
Площа - 190,5 кв. км
Перелік місцевих рад, що утворили ОТГ
Підгірненська сільська (1 017 ос.)
Широківська сільська (1 219 ос.)

ВЕЛИКОБІЛОЗЕРСЬКИЙ РАЙОН

станом на 01.11.2018

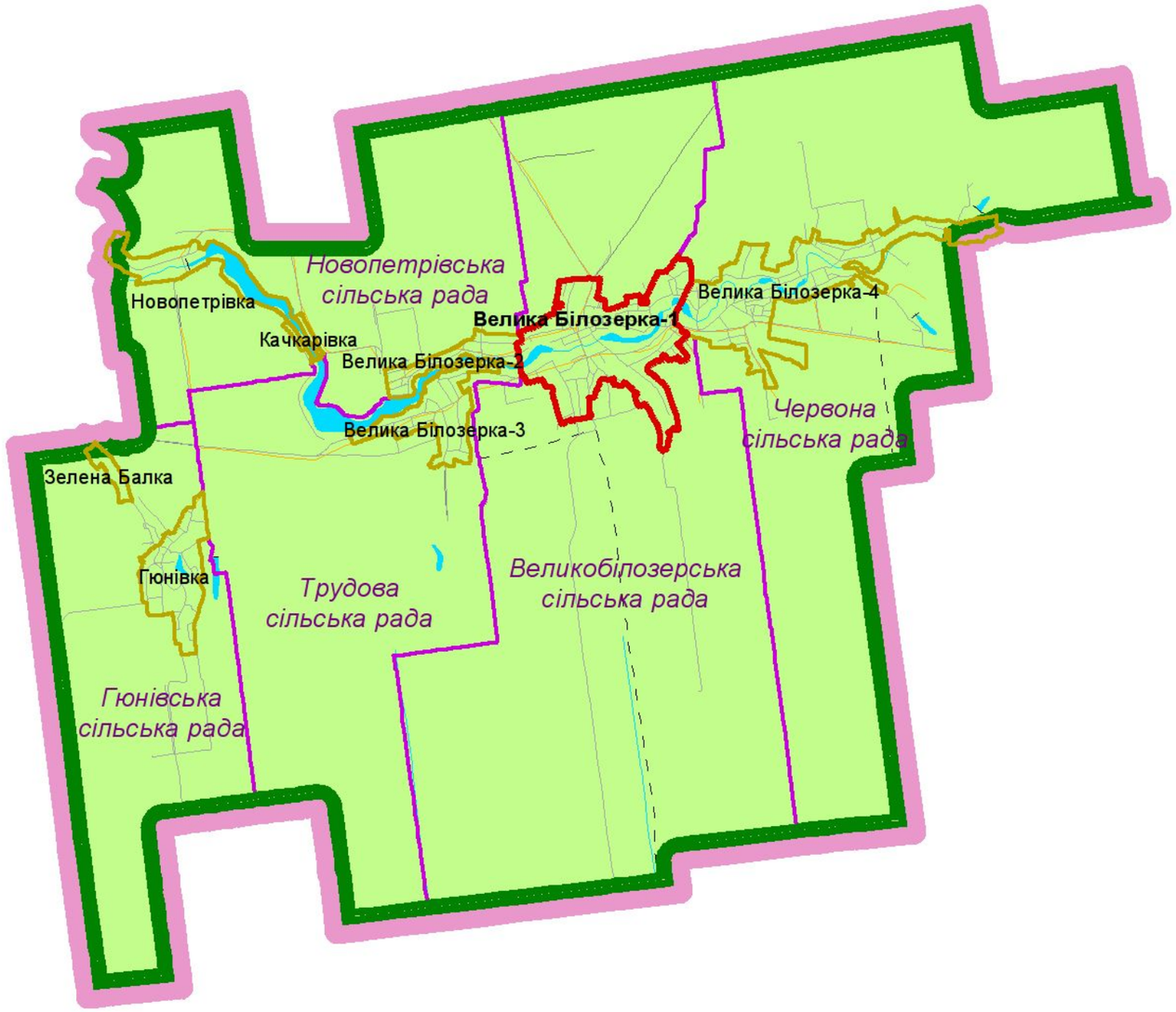

Великобілозерська сільська територіальна громада Великобілозерського району, с. Велика Білозерка (ОТГ)

Голова: Батрак Ігор Іванович
Приймальня: (06156) 2-03-50, 2-03-45,
ф. 2-01-51

Чисельність - 7 948 ос.
Площа - 469,28 кв. км
Перелік місцевих рад, що утворили ОТГ
Великобілозерська сільська (3 105 ос.)
Гюнівська сільська (610 ос.)
Новопетрівська сільська (874 ос.)
Трудова сільська (1 131 ос.)
Червона сільська (2 228 ос.)

ВЕСЕЛІВСЬКИЙ РАЙОН

станом на 01.11.2018

Чкаловська сільська територіальна громада Веселівського району, с. Чкалове (ПТГ)

Чисельність - 5 018 ос.
Площа - 395,07 кв. км
Перелік місцевих рад, що увійшли до складу
- Чкаловська сільська (871 ос.)
- Гоголівська сільська (504 ос.)
- Зеленогаївська сільська (526 ос.)
- Калинівська сільська (736 ос.)
- Корніївська сільська (729 ос.)
- Менчикурівська сільська (1 652 ос.)

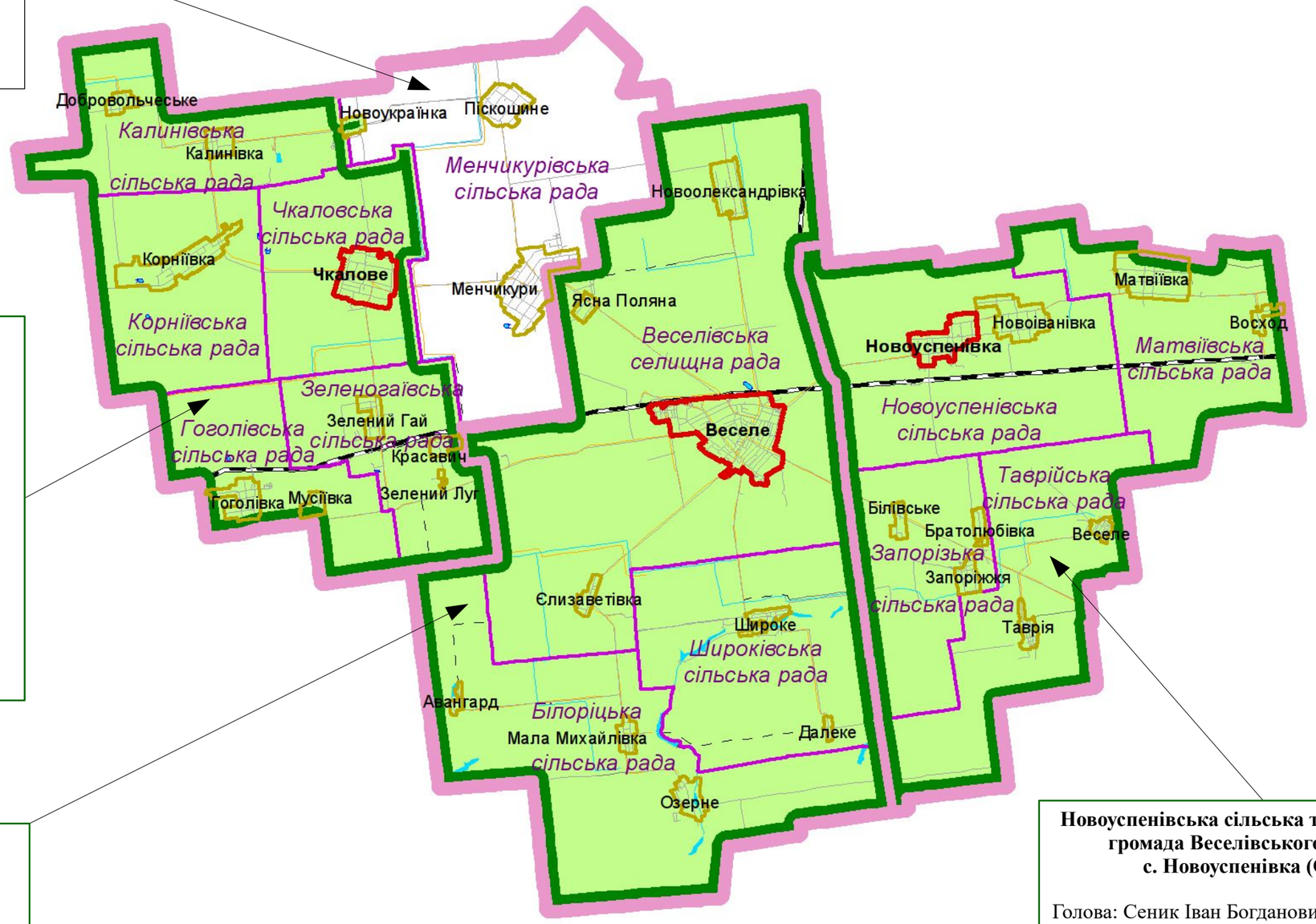

Чкаловська сільська територіальна громада Веселівського району, с. Чкалове (ОТГ)

Голова: Калиновський Станіслав Васильович
Приймальня: (06136) 7-45-31

Чисельність - 3 366 ос.
Площа - 265,80 кв. км
Перелік місцевих рад, що утворили ОТГ
- Чкаловська сільська (871 ос.)
- Гоголівська сільська (504 ос.)
- Зеленогаївська сільська (526 ос.)
- Калинівська сільська (736 ос.)
- Корніївська сільська (729 ос.)

Веселівська селищна територіальна громада Веселівського району, смт Веселе (ОТГ)

Голова: Кіяшко Петро Миколайович
Приймальня: (06136) 2-11-78, 2-14-46

Чисельність - 12 809 ос.
Площа - 438,22 кв. км
Перелік місцевих рад, що утворили ОТГ
- Веселівська селищна (10 961 ос.)
- Білоріцька сільська (889 ос.)
- Широківська сільська (959 ос.)

Новоуспенівська сільська територіальна громада Веселівського району, с. Новоуспенівка (ОТГ)

Голова: Сеник Іван Богданович
Приймальня: (06136) 7-65-31, ф. 2-16-87

Чисельність - 3 723 ос.
Площа - 296,15 кв. км
Перелік місцевих рад, що утворили ОТГ
- Новоуспенівська сільська (1 262 ос.)
- Запорізька сільська (654 ос.)
- Матвіївська сільська (807 ос.)
- Таврійська сільська (1 000 ос.)

ВІЛЬНЯНСЬКИЙ РАЙОН

станом на 01.11.2018

Петро-Михайлівськавська сільська територіальна громада Вільнянського району, с. Петро-Михайлівка (ПТГ)

Чисельність - 5 149 ос.
Площа - 278.41 кв. км
Перелік місцевих рад, що увійшли до складу
Петро-Михайлівська сільська (1 818 ос.)
Гнаровська сільська (1 210 ос.)
Дніпровська сільська (1 116 ос.)
Тернівська сільська (1 005 ос.)

Вільнянська міська територіальна громада Вільнянського району, м. Вільнянськ (ПТГ)

Чисельність - 18 953 ос.
Площа - 183,77 кв. км
Перелік місцевих рад, що увійшли до складу
Вільнянська міська (15 458 ос.)
Любимівська сільська (1 061 ос.)
Новогупалівська сільська (1 233 ос.)
Солоненська сільська (1 201 ос.)

Михайло-Лукашівська сільська територіальна громада Вільнянського району, с. Михайло-Лукашеве (ПТГ)

Чисельність - 5 763 ос.
Площа - 367,95 кв. км
Перелік місцевих рад, що увійшли до складу
Михайло-Лукашівська сільська (1 636 ос.)
Антонівська сільська (847 ос.)
Максимівська сільська (1 256 ос.)
Московська сільська (901 ос.)
Привільненська сільська (1 033 ос.)

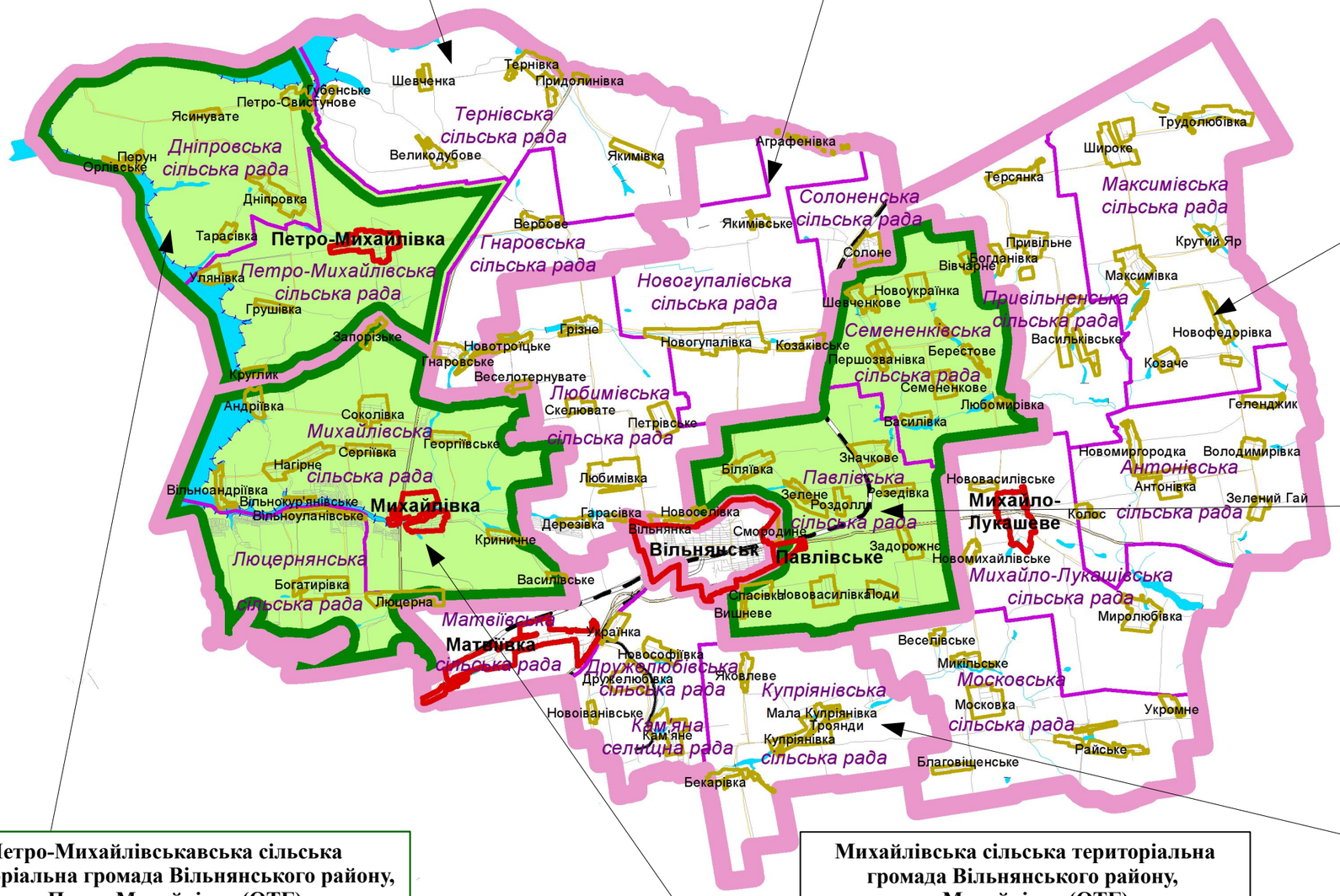

Павлівська сільська територіальна громада Вільнянського району, с. Павлівське (ОТГ)

Голова: Клименко Анатолій Васильович
Приймальня: (06143) 9-03-17, 9-03-71

Чисельність - 3 646 ос.
Площа - 144,4 кв. км
Перелік місцевих рад, що утворили ОТГ
Павлівська сільська (2 436 ос.)
Семененківська сільська (1 210 ос.)

Петро-Михайлівськавська сільська територіальна громада Вільнянського району, с. Петро-Михайлівка (ОТГ)

Голова: Малик Олександр Васильович
Приймальня: (06143) 9-55-69, 9-55-41

Чисельність - 2 934 ос.
Площа - 148,8 кв. км
Перелік місцевих рад, що утворили ОТГ
Петро-Михайлівська сільська (1 818 ос.)
Дніпровська сільська (1 116 ос.)

Михайлівська сільська територіальна громада Вільнянського району, с. Михайлівка (ОТГ)

Голова: Король Алла Миколаївна
Приймальня: (06143) 9-34-53

Чисельність - 6 674 ос.
Площа - 161,8 кв. км
Перелік місцевих рад, що увійшли до складу
Михайлівська сільська (4 295 ос.)
Люцернянська сільська (2 379 ос.)

Матвіївська сільська територіальна громада Вільнянського району, с. Матвіївка (ПТГ)

Чисельність - 7 183 ос.
Площа - 134,85 кв. км
Перелік місцевих рад, що увійшли до складу
Матвіївська сільська (3 608 ос.)
Кам'яна селищна (1 214 ос.)
Дружелюбівська сільська (1 400 ос.)
Купріянівська сільська (961 ос.)

ГУЛЯЙПІЛЬСЬКИЙ РАЙОН

станом на 01.11.2018

Воздвижівська сільська територіальна громада Гуляйпільського району, с. Воздвижівка (ОТГ)

Голова: Тютюник Віктор Вікторович
Приймальня: (06145) 9-65-31

Чисельність - 2 362 ос.
Площа - 176,85 кв. км
Перелік місцевих рад, що утворили ОТГ
- Воздвижівська сільська (1 032 ос.)
- Верхньотерсянська сільська (788 ос.)
- Долинська сільська (542 ос.)

Гуляйпільська міська територіальна громада Гуляйпільського району, м. Гуляйполе (ПТГ)

Чисельність - 24 403 ос.
Площа - 1 300,0 кв. км
Перелік місцевих рад, що увійшли до складу
- Гуляйпільська міська (14 266 ос.)
- Залізнична селищна (1 110 ос.)
- Гуляйпільська сільська (768 ос.)
- Добропільська сільська (656 ос.)
- Дорожнянська сільська (237 ос.)
- Любимівська сільська (666 ос.)
- Малинівська сільська (634 ос.)
- Мирненська сільська (440 ос.)
- Новозлатопільська сільська (834 ос.)
- Новомиколаївська сільська (666 ос.)
- Полтавська сільська (890 ос.)
- Приютненська сільська (489 ос.)
- Рівнопільська сільська (228 ос.)
- Святопетрівська сільська (252 ос.)
- Темирівська сільська (469 ос.)
- Успенівська сільська (1 370 ос.)
- Червоненська сільська (428 ос.)

Гуляйпільська міська територіальна громада Гуляйпільського району, м. Гуляйполе (ОТГ)

Голова: Ярмак Сергій Олександрович
Приймальня: (06145) 4-18-79

Чисельність - 19 124 ос.
Площа - 653,29 кв. км
Перелік місцевих рад, що утворили ОТГ
- Гуляйпільська міська (14 266 ос.)
- Гуляйпільська сільська (768 ос.)
- Дорожнянська сільська (237 ос.)
- Мирненська сільська (440 ос.)
- Новомиколаївська сільська рада (666 ос.)
- Рівнопільська сільська (228 ос.)
- Святопетрівська сільська (252 ос.)
- Темирівська сільська рада (469 ос.)
- Успенівська сільська рада (1 370 ос.)
- Червоненська сільська (428 ос.)

Малинівська сільська територіальна громада Гуляйпільського району, м. Гуляйполе (ОТГ)

Призначено перші вибори
на 23 грудня 2018 року

Чисельність - 2 847 ос.
Площа — 313,88 кв. км
Перелік місцевих рад, що утворили ОТГ
- Малинівська сільська (634 ос.)
- Новозлатопільська сільська (834 ос.)
- Полтавська сільська (890 ос.)
- Приютненська сільська (489 ос.)

ЗАПОРІЗЬКИЙ РАЙОН

станом на 01.11.2018

Широківська сільська територіальна громада Запорізького району, с. Широке (ОТГ)

Голова: Коротенко Денис Олександрович
Приймальня: (061) 223-62-10

Чисельність - 11 201 ос.
Площа - 378,34 кв. км
Перелік місцевих рад, що утворили ОТГ
Широківська сільська (1 183 ос.)
Августинівська сільська (3 109 ос.)
Веселівська сільська (1 683 ос.)
Володимирівська сільська (2 208 ос.)
Лукашівська сільська (1 463 ос.)
Сонячна селищна (1 555 ос.)

Широківська сільська територіальна громада Запорізького району, с. Широке (ПТГ)

Чисельність - 13 541 ос.
Площа - 475,7 кв. км
Перелік місцевих рад, що увійшли до складу
Широківська сільська (1 183 ос.)
Августинівська сільська (3 109 ос.)
Веселівська сільська (1 683 ос.)
Володимирівська сільська (2 208 ос.)
Лукашівська сільська (1 463 ос.)
Миколай-Пільська сільська (2 340 ос.)
Сонячна селищна (1 555 ос.)

Новоолександрівська сільська територіальна громада Запорізького району, с. Новоолександрівка, (ПТГ)

Чисельність - 10 574 ос.
Площа - 237,6 кв. км
Перелік місцевих рад, що увійшли до складу
Новоолександрівська сільська (2 342 ос.)
Григорівська сільська (2 652 ос.)
Наталівська сільська (3 526 ос.)
Степненська сільська (2 054 ос.)

Долинська сільська територіальна громада Запорізького району, с. Долинське (ОТГ)

Голова: Федчук Богдан Михайлович
Приймальня: (061) 287-54-38, 287-54-31

Чисельність - 5 849 ос.
Площа - 170,0 кв. км
Перелік місцевих рад, що утворили ОТГ
Долинська сільська (2 956 ос.)
Розумівська сільська (2 893 ос.)

Новоолександрівська сільська територіальна громада Запорізького району, с. Новоолександрівка, (ОТГ)

Призначено перші вибори
на 23 грудня 2018 року

Чисельність - 4 980 ос.
Площа — 134,68 кв. км
Перелік місцевих рад, що увійшли до складу
Новоолександрівська сільська (2 335 ос.)
Григорівська сільська (2 645 ос.)

Біленьківська сільська територіальна громада Запорізького району, с. Біленьке (ОТГ)

Голова: Зачепило Світлана Іванівна
Приймальня: (061) 287-32-71, ф. 287-31-52

Чисельність - 10 044 ос.
Площа - 363,0 кв. км
Перелік місцевих рад, що утворили ОТГ
Біленьківська сільська (5 307 ос.)
Лисогірська сільська (2 564 ос.)
Мар'ївська сільська (2 173 ос.)

Кушугумська селищна територіальна громада Запорізького району, смт Кушугум (ПТГ)

Чисельність - 17 774 ос.
Площа - 216,2 кв. км
Перелік місцевих рад, що увійшли до складу
Кушугумська селищна (8 181 ос.)
Балабинська селищна (6 180 ос.)
Малокатеринівська селищна (3 413 ос.)

КАМ’ЯНСЬКО–ДНІПРОВСЬКИЙ РАЙОН

станом на 01.11.2018

Кам’янсько-Дніпровська міська територіальна громада Кам’янсько-Дніпровського району, м. Кам’янка-Дніпровська (ОТГ)

Голова: Антоненко Володимир Володимирович
Приймальня: (0238) 2-34-73, ф. 2-32-87

Чисельність - 21 325 ос.
Площа - 436,9 кв. км
Перелік місцевих рад, що утворили ОТГ
Кам’янсько-Дніпровська міська (13 185 ос.)
Великознам’янська сільська (8 140 ос.)

Благовіщенська сільська територіальна громада Кам’янсько – Дніпровського району, с. Благовіщенка (ОТГ)

Голова: Дрязгіна Людмила Семенівна
Приймальня: (06138) 9-65-81

Чисельність - 4 726 ос.
Площа - 232.39 кв. км
Перелік місцевих рад, що утворили ОТГ
Благовіщенська сільська (2 636 ос.)
Іванівська сільська (2 090 ос.)

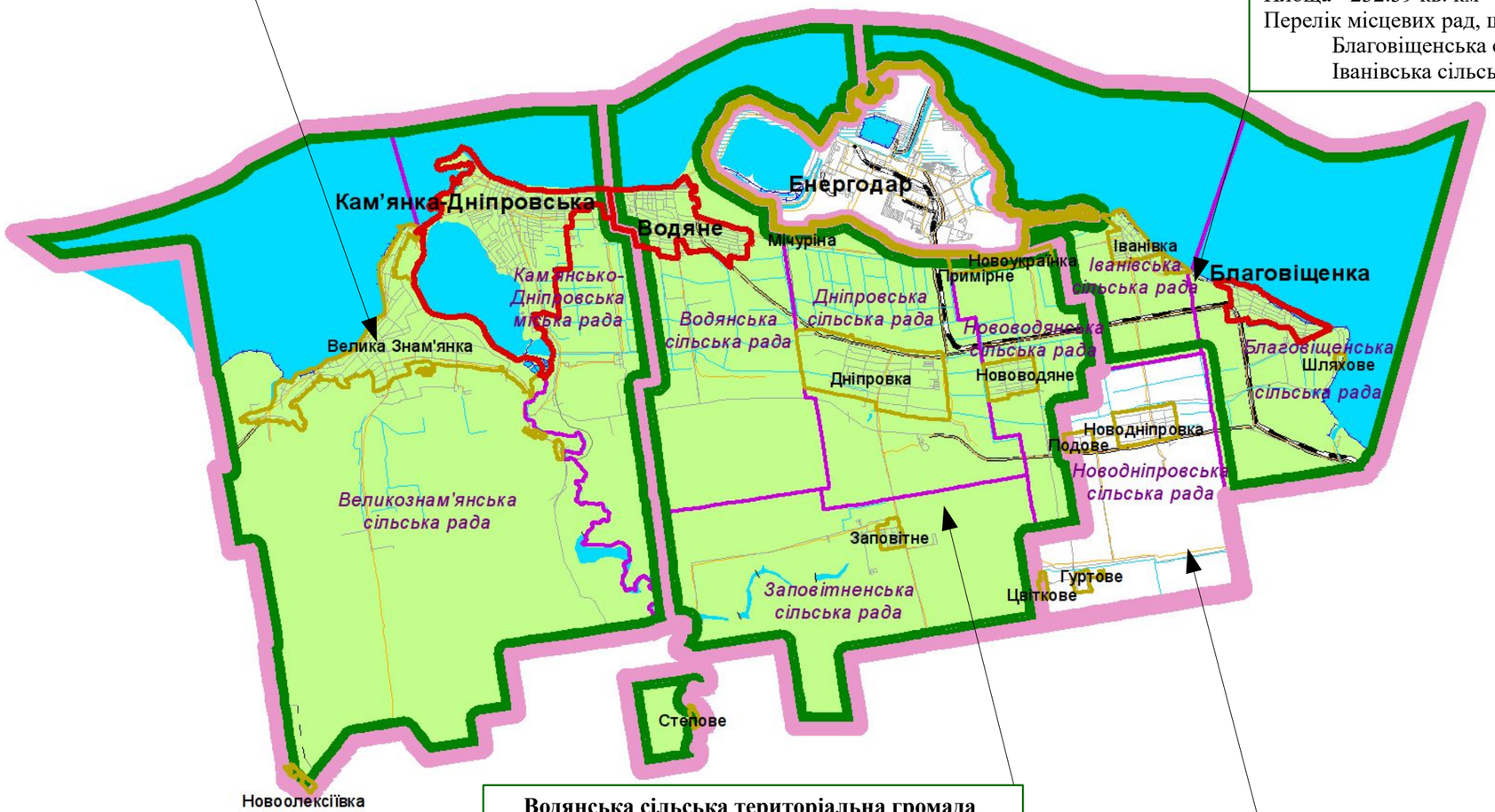

Водянська сільська територіальна громада Кам’янсько – Дніпровського району, с. Водяне (ОТГ)

Голова: Єрмаков Сергій Вікторович
Приймальня: (06138) 5-10-45

Чисельність - 12 405 ос.
Площа - 365,21 кв. км
Перелік місцевих рад, що утворили ОТГ
Водянська сільська (5 275 ос.)
Заповітненська селищна (1 178 ос.)
Дніпровська сільська (3 640 ос.)
Нововодянська сільська (2 312 ос.)

Благовіщенська сільська територіальна громада Кам’янсько – Дніпровського району, с. Благовіщенка (ПТГ)

Чисельність - 6 604 ос.
Площа - 301,9 кв. км
Перелік місцевих рад, що увійшли до складу
Благовіщенська сільська (2 636 ос.)
Іванівська сільська (2 090 ос.)
Новодніпровська сільська (1 878 ос.)

МЕЛІТОПОЛЬСЬКИЙ РАЙОН

станом на 01.11.2018

Новобогданівська сільська територіальна громада Мелітопольського району, с. Новобогданівка (ОТГ)

Голова: Хлистун Дмитро Петрович
Приймальня: (0619) 44-65-13

Чисельність - 5 227 ос.
Площа - 198,43 кв. км
Перелік місцевих рад, що утворили ОТГ
Новобогданівська сільська (4 374 ос.)
Старобогданівська сільська (853 ос.)

Терпіннівська сільська територіальна громада Мелітопольського району, с. Терпіння (ПТГ)

Чисельність - 9 537 ос.
Площа - 366,61 кв. км
Перелік місцевих рад, що увійшли до складу
Терпіннівська сільська (5 959 ос.)
Промінівська сільська (1 475 ос.)
Світлодолинська сільська (2 103 ос.)

Новгородківська сільська територіальна громада Мелітопольського району, с. Новгородківка (ПТГ)

Чисельність - 6 215 ос.
Площа - 470,75 кв. км
Перелік місцевих рад, що увійшли до складу
Новгородківська сільська (2 181 ос.)
Новомиколаївська сільська (2 763 ос.)
Полянівська сільська (1 271 ос.)

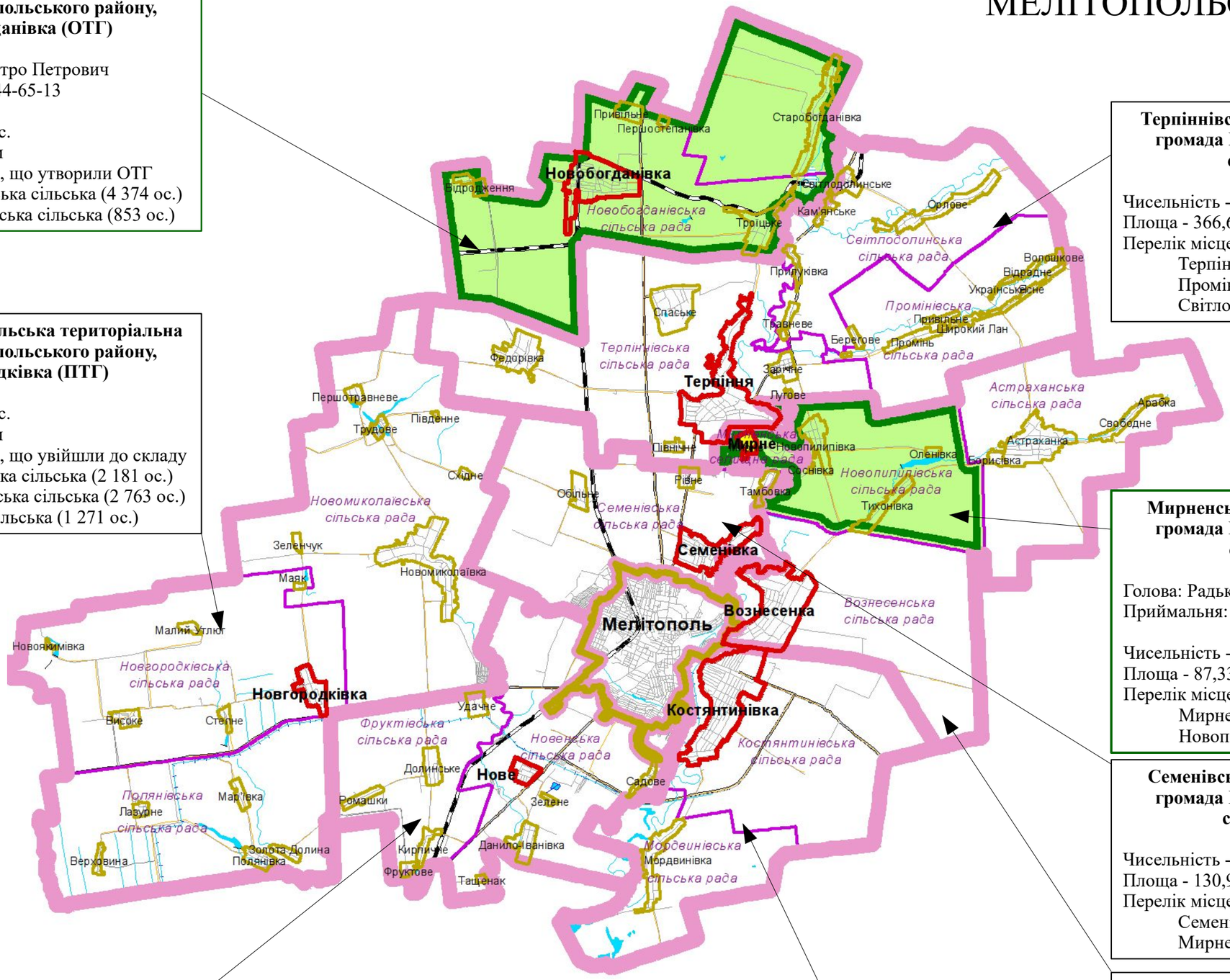

Мирненська селищна територіальна громада Мелітопольського району, смт Мирне (ОТГ)

Голова: Радьков Юрій Іванович
Приймальня: (0619) 49-41-22

Чисельність - 4 137 ос.
Площа - 87,33 кв. км
Перелік місцевих рад, що утворили ОТГ
Мирненська селищна (3 014 ос.)
Новопилипівська сільська (1 123 ос.)

Семенівська сільська територіальна громада Мелітопольського району, с. Семенівка (ПТГ)

Чисельність - 6 542 ос.
Площа - 130,9 кв. км
Перелік місцевих рад, що увійшли до складу
Семенівська сільська (3 528 ос.)
Мирненська селищна (3 014 ос.)

Новенська сільська територіальна громада Мелітопольського району, с-ще Нове (ПТГ)

Чисельність - 4 389 ос.
Площа - 190,56 кв. км
Перелік місцевих рад, що увійшли до складу
Новенська сільська (2 306 ос.)
Фруктівська сільська (2 083 ос.)

Костянтинівська сільська територіальна громада Мелітопольського району, с. Костянтинівка (ПТГ)

Чисельність - 11 437 ос.
Площа - 186,10 кв. км
Перелік місцевих рад, що увійшли до складу
Костянтинівська сільська (10 560 ос.)
Мордвинівська сільська (877 ос.)

Вознесенська сільська територіальна громада Мелітопольського району, с. Вознесенка (ПТГ)

Чисельність - 7 131 ос.
Площа - 334,72 кв. км
Перелік місцевих рад, що увійшли до складу
Вознесенська сільська (4 474 ос.)
Астраханська сільська (1 534 ос.)
Новопилипівська сільська (1 123 ос.)

МИХАЙЛІВСЬКИЙ РАЙОН

станом на 01.11.2018

Михайлівська селищна територіальна громада Михайлівського району, смт Михайлівка (ОТГ)

Голова: Ракша Олександр Васильович
Приймальня: (06132) 2-15-44

Чисельність - 16 868 ос.
Площа - 573,07 кв. км
Перелік місцевих рад, що увійшли до складу
Михайлівська селищна (12 825 ос.)
Бурчацька сільська (1 405 ос.)
Тимошівська сільська (2 638 ос.)

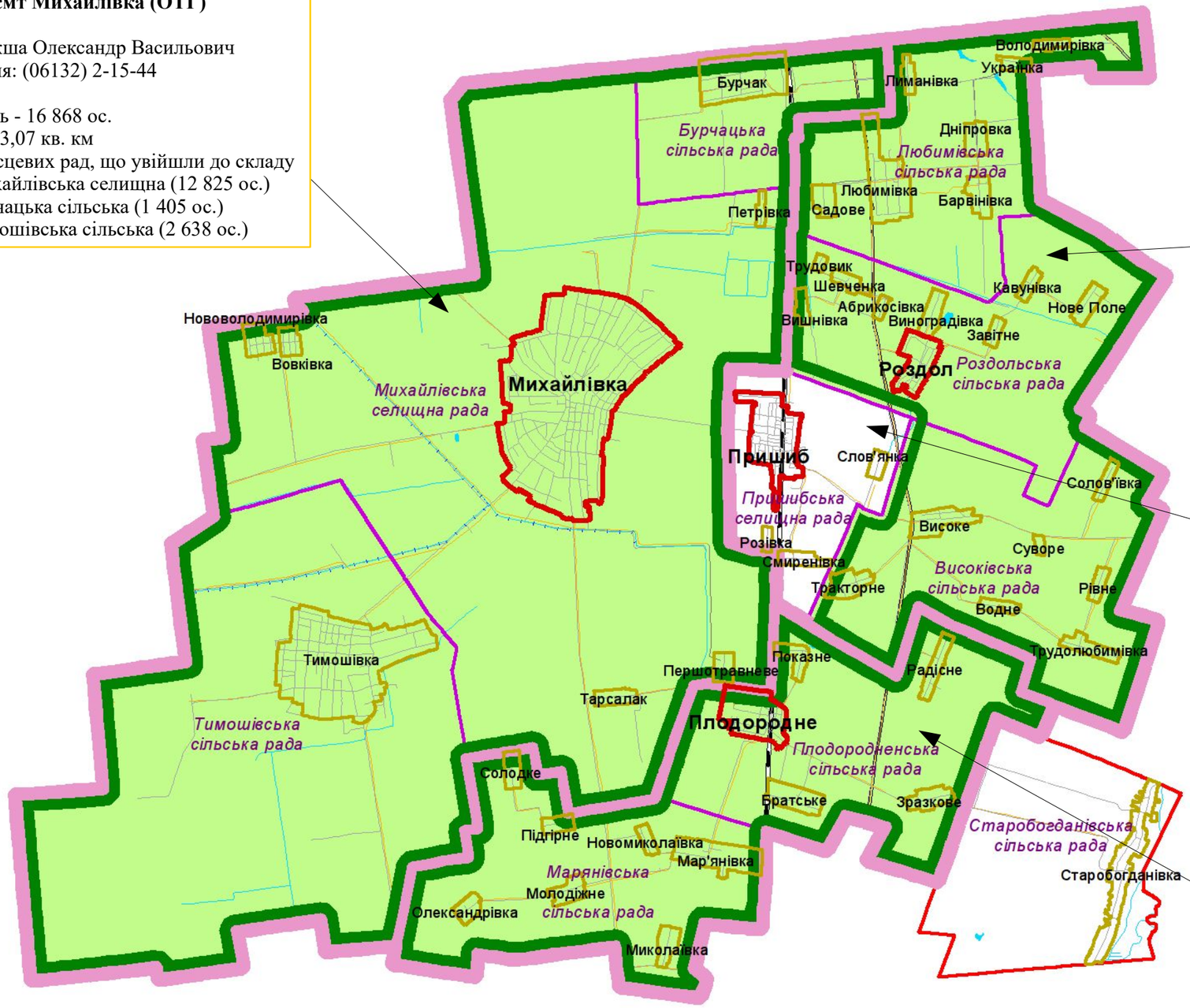

Роздольська сільська територіальна громада Михайлівського району, с. Роздол (ОТГ)

Голова: Копейченко Валентина Миколаївна
Приймальня: (06132) 2-81-38

Чисельність - 4 344 ос.
Площа - 238,3 кв. км
Перелік місцевих рад, що утворили ОТГ
Роздольська сільська (1 341 ос.)
Високівська сільська (1 410 ос.)
Любимівська сільська (1 593 ос.)

Пришибська селищна територіальна громада Михайлівського району, смт Пришиб (ПТГ)

Чисельність - 7 852 ос.
Площа - 277,7 кв. км
Перелік місцевих рад, що увійшли до складу
Пришибська селищна (3 508 ос.)
Високівська сільська (1 410 ос.)
Любимівська сільська (1 593 ос.)
Роздольська сільська (1 341 ос.)

Плодородненська сільська територіальна громада Михайлівського району, с. Плодородне (ПТГ)

Голова: Ходирєв Андрій Васильович
Приймальня: (06132) 95131

Чисельність - 3 609 ос.
Площа - 216,33 кв. км
Перелік місцевих рад, що утворили ОТГ
Плодородненська сільська (2 517 ос.)
Мар'янівська сільська (1 092 ос.)

НОВОМИКОЛАЇВСЬКИЙ РАЙОН

станом на 01.11.2018

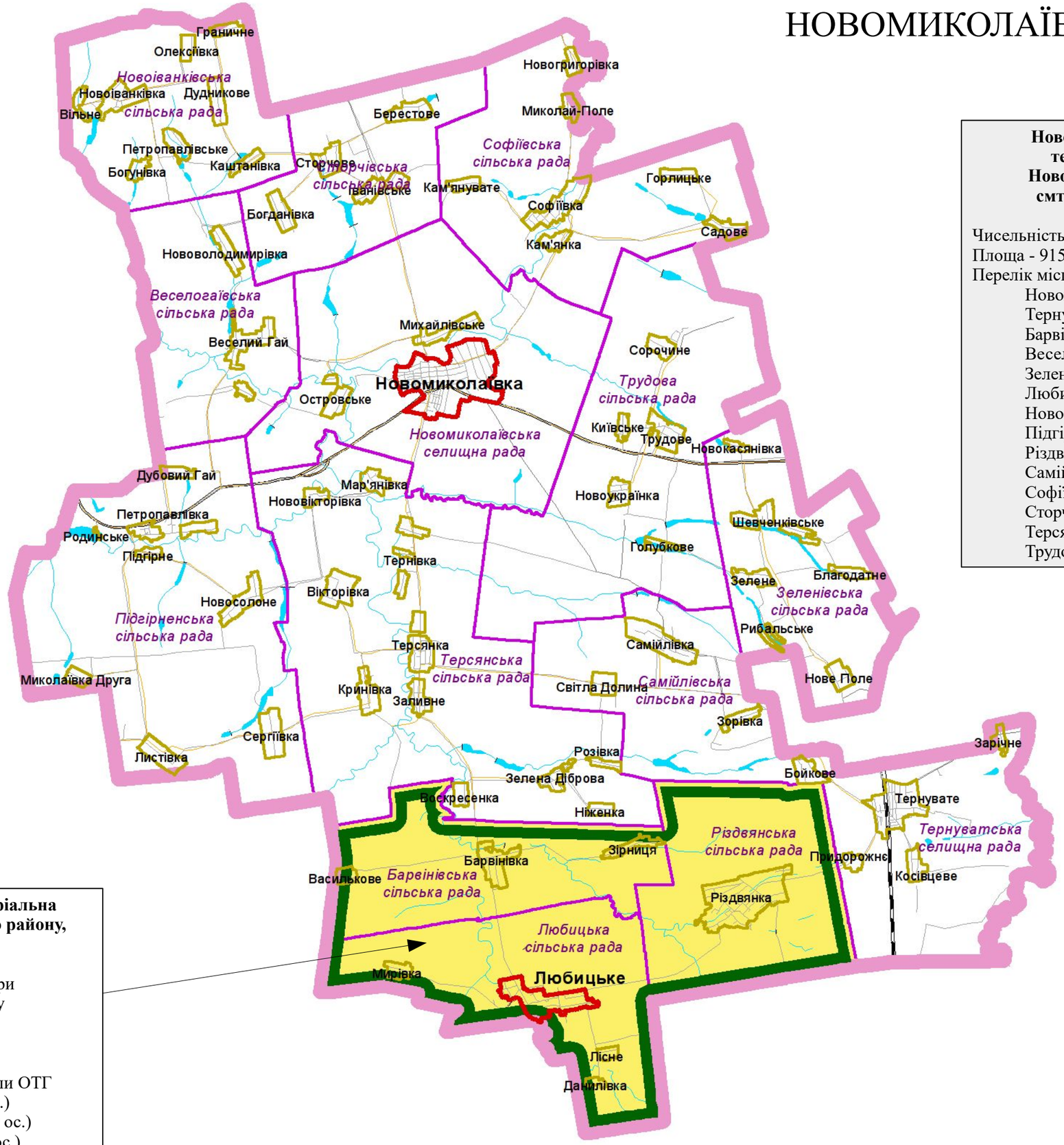

Новомиколаївська селищна територіальна громада Новомиколаївського району, смт Новомиколаївка (ПТГ)

Чисельність - 16 169 ос.
Площа - 915,9 кв. км
Перелік місцевих рад, що увійшли до складу
- Новомиколаївська селищна (5 964 ос.)
- Тернуватська селищна (1 555 ос.)
- Барвінівська сільська (530 ос.)
- Веселогаївська сільська (500 ос.)
- Зеленівська сільська (577 ос.)
- Любицька сільська (657 ос.)
- Новоіванківська сільська (746 ос.)
- Підгірненська сільська (960 ос.)
- Різдвянська сільська (610 ос.)
- Самійлівська сільська (596 ос.)
- Софіївська сільська (790 ос.)
- Сторчівська сільська (673 ос.)
- Терсянська сільська (1 206 ос.)
- Трудова сільська (805 ос.)

Любицька сільська територіальна громада Новомиколаївського району, с. Любицьке (ОТГ)

Призначено перші вибори
на 23 грудня 2018 року

Чисельність - 1 760 ос.
Площа - 155,33 кв. км
Перелік місцевих рад, що утворили ОТГ
- Любицька сільська (644 ос.)
- Барвінівська сільська (519 ос.)
- Різдвянська сільська (597 ос.)

ОРІХІВСЬКИЙ РАЙОН

станом на 01.11.2018

Комишуваська селищна територіальна громада Оріхівського району, смт Комишуваха (ОТГ)

Голова: Карапетян Юрій Володимирович
Приймальня: (06141) 6-02-70, 6-03-96

Чисельність - 13 157 ос.
Площа - 530,55 кв. км
Перелік місцевих рад, що утворили ОТГ
- Комишуваська селищна (5 656 ос.)
- Димитрівська сільська (1 558 ос.)
- Новоіванівська сільська (890 ос.)
- Новотаврическа сільська (1 703 ос.)
- Новотроїцька сільська (988 ос.)
- Новояковлівська сільська (927 ос.)
- Щасливська сільська (817 ос.)
- Яснополянська сільська (618 ос.)

Таврійська сільська територіальна громада Оріхівського району, с. Таврійське (ОТГ)

Голова: Свириденко Микола Олександрович
Приймальня: (06141) 4-72-47

Чисельність - 4 459 ос.
Площа - 184,3 кв. км
Перелік місцевих рад, що утворили ОТГ
- Таврійська сільська (2 971 ос.)
- Юрківська сільська (1 488 ос.)

Оріхівська міська територіальна громада Оріхівського району, м. Оріхів (ОТГ)

Голова: Герасименко Сергій Михайлович
Приймальня: (06141) 4-32-21

Чисельність - 19 648 ос.
Площа - 345,1 кв. км
Перелік місцевих рад, що утворили ОТГ
- Оріхівська міська (14 991 ос.)
- Копанівська сільська (517 ос.)
- Мирненська сільська (688 ос.)
- Нестерянська сільська (1 306 ос.)
- Новоандріївська сільська (698 ос.)
- Новоданилівська сільська (833 ос.)
- Новопавлівська сільська (615 ос.)

Преображенська сільська територіальна громада Оріхівського району, с. Преображенка (ОТГ)

Голова: Сідун Володимир Анатолійович
Приймальня: (06141) 4-15-68, ф. 4-13-71

Чисельність - 5 786 ос.
Площа - 367,14 кв. км
Перелік місцевих рад, що утворили ОТГ
- Преображенська сільська (3 540 ос.)
- Вільнянська сільська (540 ос.)
- Микільська сільська (426 ос.)
- Новоселівська сільська (586 ос.)
- Омельницька сільська (694 ос.)

Малотокмачанська сільська територіальна громада Оріхівського району, с. Мала Токмачка (ОТГ)

Голова: Малахатка Анатолій Миколайович
Приймальня: (06141) 4-62-16, ф. 4-63-69

Чисельність - 3 204 ос.
Площа - 172,0 кв. км
Перелік місцевих рад, що утворили ОТГ
- Малотокмачанська сільська (2 538 ос.)
- Білогір'ївська сільська (666 ос.)

ПОЛОГІВСЬКИЙ РАЙОН

станом на 01.11.2018

Пологівська міська територіальна громада Пологівського району, м. Пологи (СПП)

Чисельність - 34 801 ос.
Площа - 1 079,1 кв. км
Перелік місцевих рад, що увійшли до складу
- Пологівська міська (19 547 ос.)
- Басанська сільська (1 485 ос.)
- Вербівська сільська (1 005 ос.)
- Григорівська сільська (972 ос.)
- Інженерненська сільська (2 059 ос.)
- Костянтинівська сільська (588 ос.)
- Новоселівська сільська (869 ос.)
- Пологівська сільська (2 804 ос.)
- Семенівська сільська (997 ос.)
- Тарасівська сільська (1 854 ос.)
- Федорівська сільська (2 621 ос.)

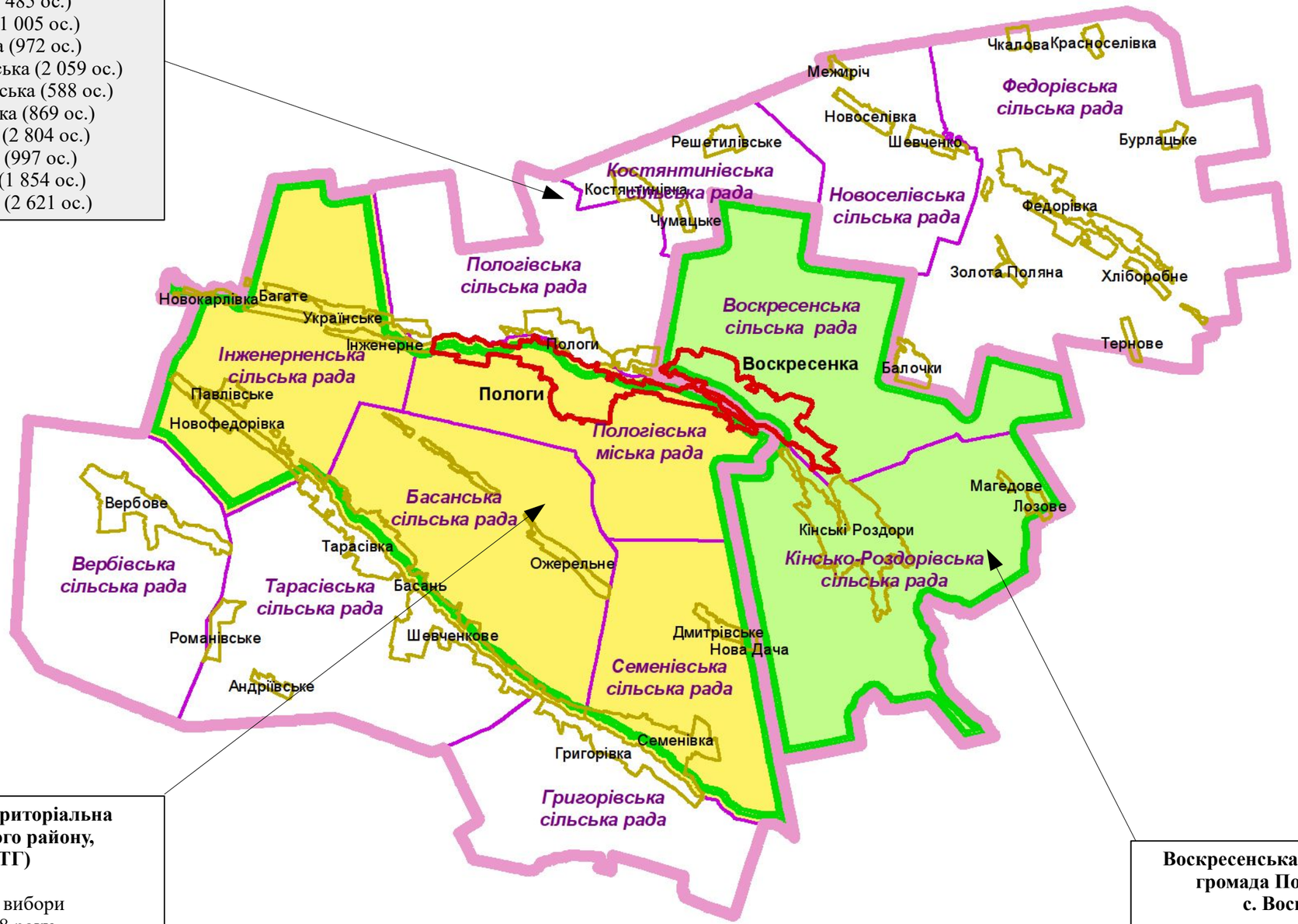

Пологівська міська територіальна громада Пологівського району, м. Пологи (ОТГ)

Призначено перші вибори
на 23 грудня 2018 року

Чисельність - 24 088 ос.
Площа - 390,2 кв. км
Перелік місцевих рад, що утворили ОТГ
- Пологівська міська (19 547 ос.)
- Басанська сільська (1 485 ос.)
- Інженерненська сільська (2 059 ос.)
- Семенівська сільська (997 ос.)

Воскресенська сільська територіальна громада Пологівського району, с. Воскресенка (ОТГ)

Голова: Гузенко Микола Іванович
Приймальня: (06165) 3-35-84, ф. 3-35-42

Чисельність - 5 695 ос.
Площа - 264,70 кв. км
Перелік місцевих рад, що утворили ОТГ
- Воскресенська сільська (2 960 ос.)
- Кінсько-Роздорівська сільська (2 735 ос.)

ПРИАЗОВСЬКИЙ РАЙОН

станом на 01.11.2018

Приазовська селищна територіальна громада Приазовського району, смт Приазовське (ОТГ)

Голова: Варбанський Сергій Євгенович
Приймальня: (06133) 2-21-84, 2-22-84

Призначено додаткові вибори на 23.12.2018

Чисельність - 8 357 ос.
Площа - 271,57 кв. км
Перелік місцевих рад, що утворили ОТГ
Приазовська селищна (7 862 ос.)
Володимирівська сільська (495 ос.)

Нововасилівська селищна територіальна громада Приазовського району, смт Нововасилівка (ПТГ)

Чисельність - 8 139 ос.
Площа - 722,99 кв. км
Перелік місцевих рад, що увійшли до складу
Нововасилівська селищна (3 003 ос.)
Бесідівська сільська (288 ос.)
Воскресенська сільська (884 ос.)
Ганнівська сільська (1 416 ос.)
Маківська сільська (294 ос.)
Новоспаська сільська (1 092 ос.)
Розівська сільська (747 ос.)
Федорівська сільська (415 ос.)

Приазовська селищна територіальна громада Приазовського району, смт Приазовське (ПТГ)

Чисельність - 12 189 ос.
Площа - 560,6 кв. км
Перелік місцевих рад, що увійшли до складу
Приазовська селищна (7 645 ос.)
Богданівська сільська (1 389 ос.)
Дмитрівська сільська (382 ос.)
Володимирівська сільська (497 ос.)
Георгіївська сільська (353 ос.)
Дівнинська сільська (538 ос.)
Добрівська сільська (482 ос.)
Новокостянтинівська сільська (635 ос.)
Шевченківська сільська (292 ос.)

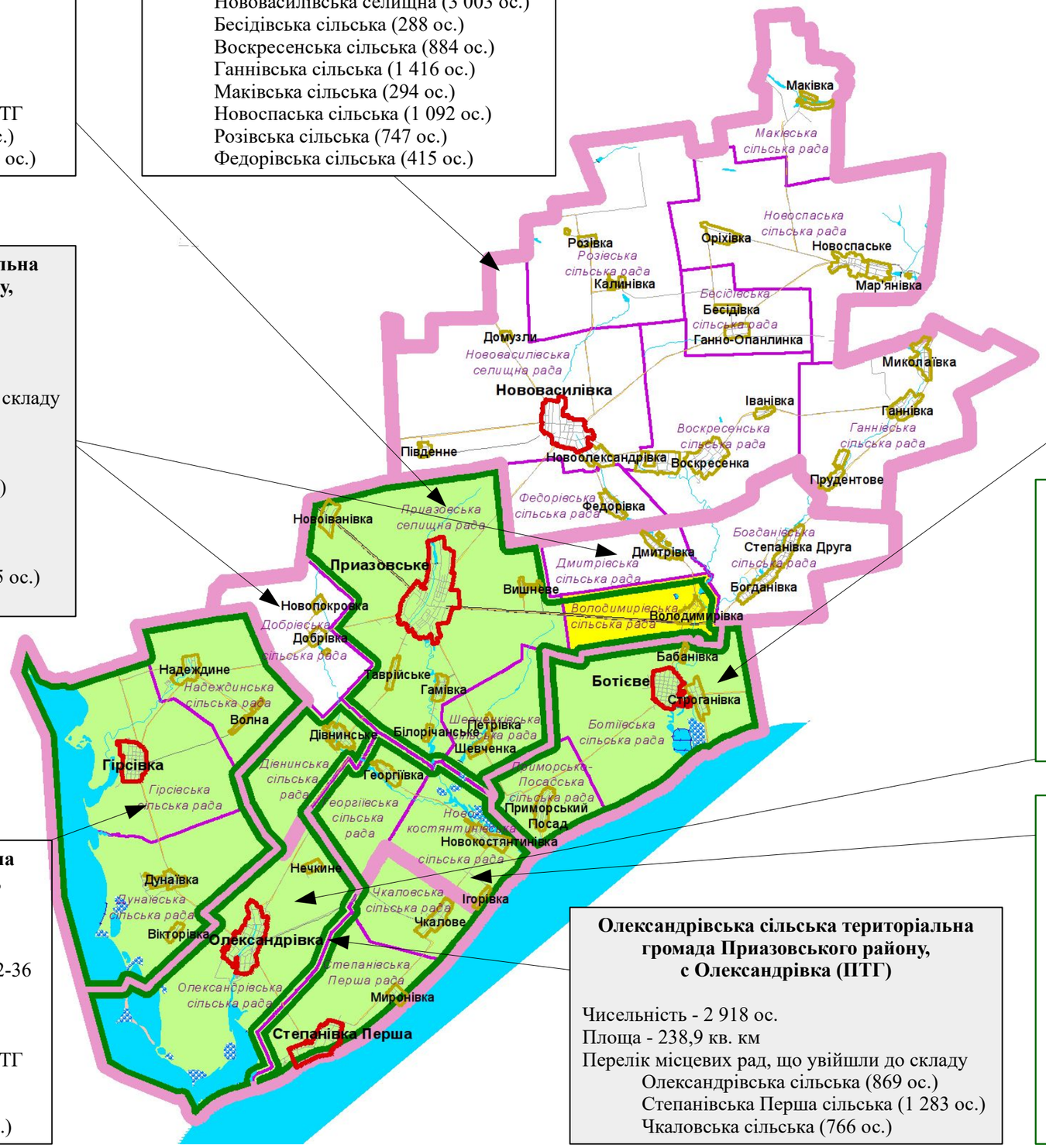

Ботіївська сільська територіальна громада Приазовського району, с. Ботієве (ОТГ)

Голова: Чубуклієв Микола Семенович
Приймальня: (06133) 9-12-75

Чисельність - 2 196 ос.
Площа - 138,6 кв. км
Перелік місцевих рад, що утворили ОТГ
Ботіївська сільська (1 826 ос.)
Приморсько-Посадська сільська (370 ос.)

Олександрівська сільська територіальна громада Приазовського району, с. Олександрівка (ОТГ)

Голова: Добряк Сергій Андрійович
Приймальня: (06133) 9-16-30

Чисельність - 1 407 ос.
Площа - 189,8 кв. км
Перелік місцевих рад, що утворили ОТГ
Олександрівська сільська (869 ос.)
Дівнинська сільська (538 ос.)

Гірсівська сільська територіальна громада Приазовського району, с. Гірсівка (ОТГ)

Голова: Попова Наталія Іванівна
Приймальня: (06133) 9-32-26, ф. 9-32-36

Чисельність - 2 092 ос.
Площа - 271,6 кв. км
Перелік місцевих рад, що утворили ОТГ
Гірсівська сільська (1 062 ос.)
Дунаївська сільська (561 ос.)
Надеждинська сільська (469 ос.)

Олександрівська сільська територіальна громада Приазовського району, с Олександрівка (ПТГ)

Чисельність - 2 918 ос.
Площа - 238,9 кв. км
Перелік місцевих рад, що увійшли до складу
Олександрівська сільська (869 ос.)
Степанівська Перша сільська (1 283 ос.)
Чкаловська сільська (766 ос.)

Степанівська сільська територіальна громада Приазовського району, с. Степанівка Перша (ОТГ)

Голова: Смоляченко Володимир Володимирович
Приймальня: (06133) 9-21-47

Чисельність - 3 037 ос.
Площа - 178,2 кв. км
Перелік місцевих рад, що утворили ОТГ
Степанівська Перша сільська (1 283 ос.)
Георгіївська сільська (353 ос.)
Новокостянтинівська сільська (635 ос.)
Чкаловська сільська (766 ос.)

ПРИМОРСЬКИЙ РАЙОН

станом на 01.11.2018

Новоолексіївська сільська територіальна громада Приморського району, с. Новоолексіївка (ОТГ)

Голова: Дубовик Сергій Іванович
Приймальня: (06137) 7-62-61

Чисельність - 2 322 ос.
Площа - 206,9 кв. км
Перелік місцевих рад, що утворили ОТГ
Новоолексіївська сільська (1 128 ос.)
Мануйлівська сільська (1 194 ос.)

Юр'ївська сільська територіальна громада Приморського району, с. Юр'ївка (ПТГ)

Чисельність - 5 997 ос.
Площа - 418,34 кв. км
Перелік місцевих рад, що увійшли до складу
Юр'ївська сільська (758 ос.)
Гюнівська сільська (816 ос.)
Єлизаветівська сільська (1 080 ос.)
Єлисеївська сільська (996 ос.)
Зеленівська сільська (1 427 ос.)
Коларівська сільська (920 ос.)

Приморська міська територіальна громада Приморського району, м. Приморськ (ПТГ)

Чисельність - 21 967 ос.
Площа - 778,96 кв. км
Перелік місцевих рад, що увійшли до складу
Приморська міська (12 974 ос.)
Банівська сільська (929 ос.)
Борисівська сільська (1 450 ос.)
Вячеславська сільська (1 329 ос.)
Інзівська сільська (1 096 ос.)
Орлівська сільська (1 217 ос.)
Партизанська сільська (1 248 ос.)
Преславська сільська (1 724 ос.)

Приморська міська територіальна громада Приморського району, м. Приморськ (ОТГ)

Голова: Божкова Олена Анатоліївна
Приймальня: (06137) 7-30-95, 7-25-13

Чисельність - 14 698 ос.
Площа - 234,0 кв. км
Перелік місцевих рад, що утворили ОТГ
Приморська міська (12 974 ос.)
Преславська сільська (1 724 ос.)

РОЗІВСЬКИЙ РАЙОН

станом на 01.11.2018

Розівська селищна територіальна громада Розівського району, смт Розівка (ПТГ)

Чисельність - 8 931 ос.
Площа - 609,7 кв. км
Перелік місцевих рад, що увійшли до складу
Розівська селищна (3 657 ос.)
Азовська сільська (880 ос.)
Вишнюватська сільська (836 ос.)
Зорянська сільська (711 ос.)
Кузнецівська сільська (672 ос.)
Новомлинівська сільська (548 ос.)
Новозлатопільська сільська (1 049 ос.)
Солодководненська сільська (578 ос.)

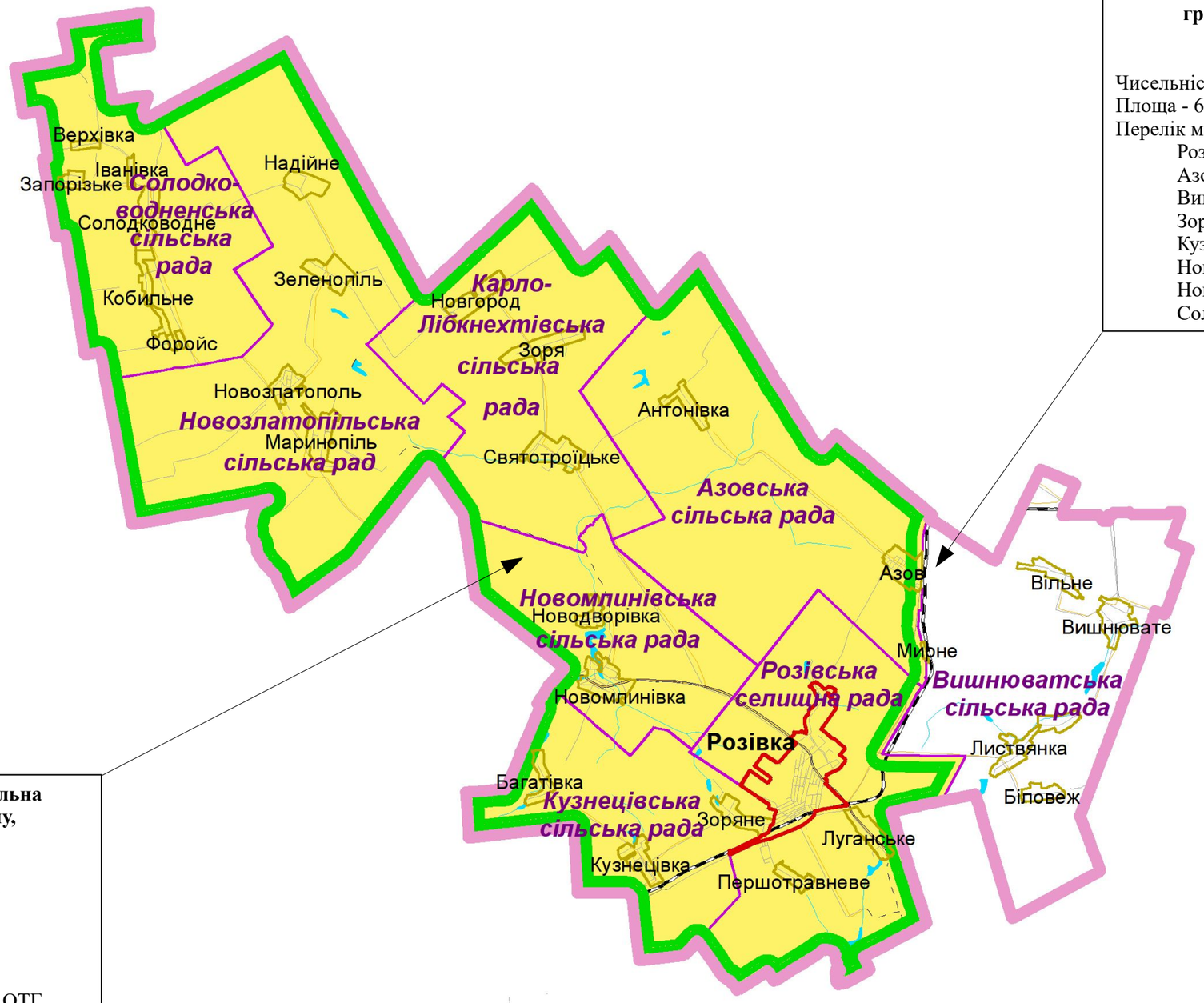

Розівська селищна територіальна громада Розівського району, смт Розівка

Призначено перші вибори
на 23 грудня 2018 року

Чисельність - 8 095 ос.
Площа - 521,31 кв. км
Перелік місцевих рад, що утворили ОТГ
Розівська селищна (3 657 ос.)
Азовська сільська (880 ос.)
Зорянська сільська (711 ос.)
Кузнецівська сільська (672 ос.)
Новомлинівська сільська (548 ос.)
Новозлатопільська сільська (1 049 ос.)
Солодководненська сільська (578 ос.)

ТОКМАЦЬКИЙ РАЙОН

станом на 01.11.2018

Таврійська сільська територіальна громада Токмацького району, с. Таврія (ПТГ)

Чисельність - 2 721 ос.
Площа - 180,0 кв. км
Перелік місцевих рад, що увійшли до складу
Таврійська сільська (1 787 ос.)
Коханівська сільська (934 ос.)

Новенська сільська територіальна громада Токмацького району, с. Нове (ПТГ)

Чисельність - 4 233 ос.
Площа - 424,9 кв. км
Перелік місцевих рад, що увійшли до складу
Новенська сільська (1 340 ос.)
Жовтнева сільська (1 626 ос.)
Новопрокопівська сільська (1 267 ос.)

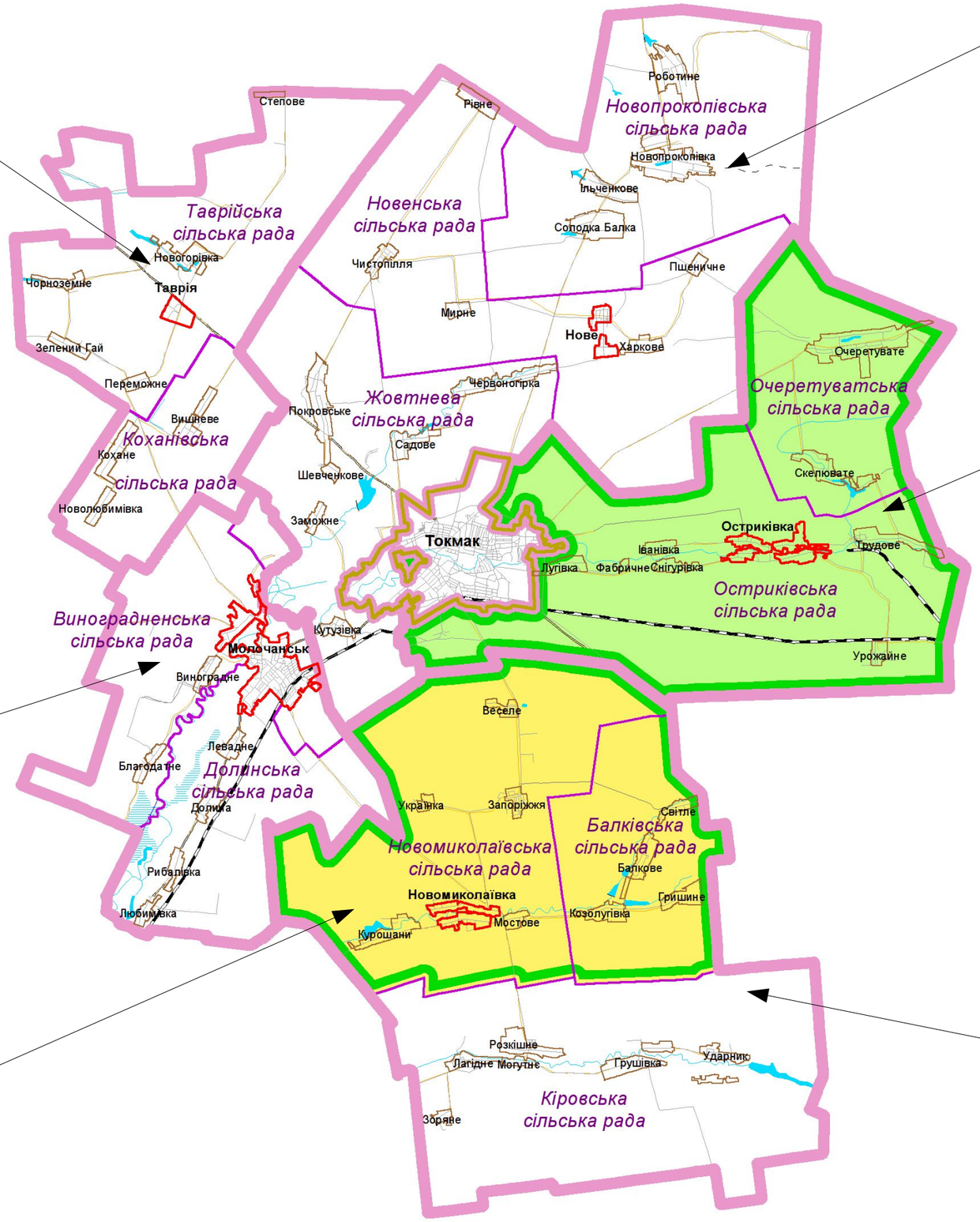

Остриківська сільська територіальна громада Токмацького району, с. Остриківка (ОТГ)

Голова: Івашина Наталія Миколаївна
Приймальня: (06178) 4-44-82, 9-76-23

Чисельність - 2 930 ос.
Площа - 267,6 кв. км
Перелік місцевих рад, що утворили ОТГ
Остриківська сільська (2 241 ос.)
Очеретуватська сільська (689 ос.)

Молочанська міська територіальна громада Токмацького району, м. Молочанськ (ПТГ)

Чисельність - 7 909 ос.
Площа - 163,6 кв. км
Перелік місцевих рад, що увійшли до складу
Молочанська міська (6 711 ос.)
Виноградненська сільська (472 ос.)
Долинська сільська (726 ос.)

Новомиколаївська сільська територіальна громада Токмацького району, с. Новомиколаївка (ОТГ)

Призначено перші вибори
на 23 грудня 2018 року

Чисельність - 3 075 ос.
Площа - 227,94 кв. км
Перелік місцевих рад, що утворили ОТГ
Новомиколаївська сільська (2 176 ос.)
Балківська сільська (899 ос.)

Новомиколаївська сільська територіальна громада Токмацького району, с. Новомиколаївка (ПТГ)

Чисельність - 4 856 ос.
Площа - 398,3 кв. км
Перелік місцевих рад, що увійшли до складу
Новомиколаївська сільська (2 176 ос.)
Балківська сільська (899 ос.)
Кіровська сільська (1 781 ос.)

ЧЕРНІГІВСЬКИЙ РАЙОН

станом на 01.11.2018

Чернігівська селищна територіальна громада Чернігівського району, смт Чернігівка (ОТГ)

Голова: Манич Віталій Олександрович
Приймальня: (06140) 9-12-98

Чисельність - 17 301 ос.
Площа - 1 200,00 кв. км
Перелік місцевих рад, що утворили ОТГ
- Чернігівська селищна (6 778 ос.)
- Богданівська сільська (1 136 ос.)
- Верхньотокмацька сільська (914 ос.)
- Владівська сільська (863 ос.)
- Новоказанкуватська сільська (769 ос.)
- Новомихайлівська сільська (762 ос.)
- Новополтавська сільська (1 345 ос.)
- Обіточненська сільська (1 032 ос.)
- Ільїнська сільська (841 ос.)
- Просторівська сільська (1 180 ос.)
- Стульневська сільська (805 ос.)
- Широкоярська сільська (876 ос.)

ЯКИМІВСЬКИЙ РАЙОН

станом на 01.11.2018

Якимівська селищна територіальна громада Якимівського району, смт Якимівка (ПТГ)

Чисельність - 27 054 ос.
Площа - 1 242,50 кв. км
Перелік місцевих рад, що увійшли до складу
- Якимівська селищна (11 894 ос.)
- Володимирівська сільська (1 334 ос.)
- Горьківська сільська (1 146 ос.)
- Давидівська сільська (1 634 ос.)
- Новоданилівська сільська (2 592 ос.)
- Переможненська сільська (1 189 ос.)
- Радивонівська сільська (2 262 ос.)
- Розівська сільська (1 100 ос.)
- Таврійська сільська (1 127 ос.)
- Чорноземненська сільська (1423 ос.)
- Шелюгівська сільська (1 353 ос.)

Якимівська селищна територіальна громада Якимівського району, смт Якимівка (ОТГ)

Голова: Громихіна Валентина Миколаївна
Приймальня: (06131) 9-12-51

Чисельність - 24 462 ос.
Площа - 1 055,4 кв. км
Перелік місцевих рад, що утворили ОТГ
- Якимівська селищна (11 894 ос.)
- Володимирівська сільська (1 334 ос.)
- Горьківська сільська (1 146 ос.)
- Давидівська сільська (1 634 ос.)
- Переможненська сільська (1 189 ос.)
- Радивонівська сільська (2 262 ос.)
- Розівська сільська (1 100 ос.)
- Таврійська сільська (1 127 ос.)
- Чорноземненська сільська (1423 ос.)
- Шелюгівська сільська (1 353 ос.)

Кирилівська селищна територіальна громада Якимівського району, смт Кирилівка (ОТГ)

Голова: Малєєв Іван Володимирович
Приймальня: (06131) 6-91-38, 6-99-11

Чисельність - 6 852 ос.
Площа - 661,6 кв. км
Перелік місцевих рад, що утворили ОТГ
- Кирилівська селищна (3 643 ос.)
- Атманайська сільська (1 295 ос.)
- Охрімівська сільська (1 914 ос.)