ЗАПОРІЗЬКА ОБЛАСТЬ

АТЛАС
ДЕЦЕНТРАЛІЗАЦІЇ

Управління містобудування та архітектури
Запорізької обласної державної адміністрації

липень 2019 року

Зміст

Перспективний план формування територій громад Запорізької області 3
Об'єднані громади Запорізької області 4
Об’єднання громад у межах районів 5
Відсоток населення ОТГ 6
Госпітальні округи Запорізької області.....7
Бердянський район 8
Більмацький район 9
Василівський район 10
Великобілозерський район 11
Веселівський район 12
Вільнянський район 13
Гуляйпільський район 14
Запорізький район 15
Кам’янсько–Дніпровський район 16
Мелітопольський район 17
Михайлівський район 18
Новомиколаївський район 19
Оріхівський район 20
Пологівський район 21
Приазовський район 22
Приморський район 23
Розівський район 24
Токмацький район 25
Чернігівський район 26
Якимівський район 27

Умовні позначення

- Межі адміністративних районів
- Межі міст обласного підпорядкування
- Межі об'єднаних теріторіальних громад
- Межі спроможних територіальних громад
- Межі місцевих рад
- Межі центрів ОТГ
- Межі населених пунктів

Утворені об'єднані територіальні громади, в яких
- відбулися перші місцеві вибори
- не відбулися перші місцеві вибори

Скорочення

ОТГ - об'єднана територіальна громада
ПТГ - проектна територіальна громада згідно із Перспективним планом формування територій громад Запорізької області

Примітки

Чисельність населення наведена станом на 01.01.2019

ПЕРСПЕКТИВНИЙ ПЛАН
формування територій громад Запорізької області

ЗАТВЕРДЖЕНО
розпорядженням Кабінету Міністрів України
від 16 вересня 2015 р. № 938-р

(Перспективний план в редакції Розпоряджень КМ № 1345-р від 23.12.2015, № 718-р від 05.10.2016, № 266-р від 19.04.2017; із змінами, внесеними згідно з Розпорядженнями КМ № 114-р від 21.02.2018, № 889-р від 21.11.2018, № 51-р від 06.02.2019)

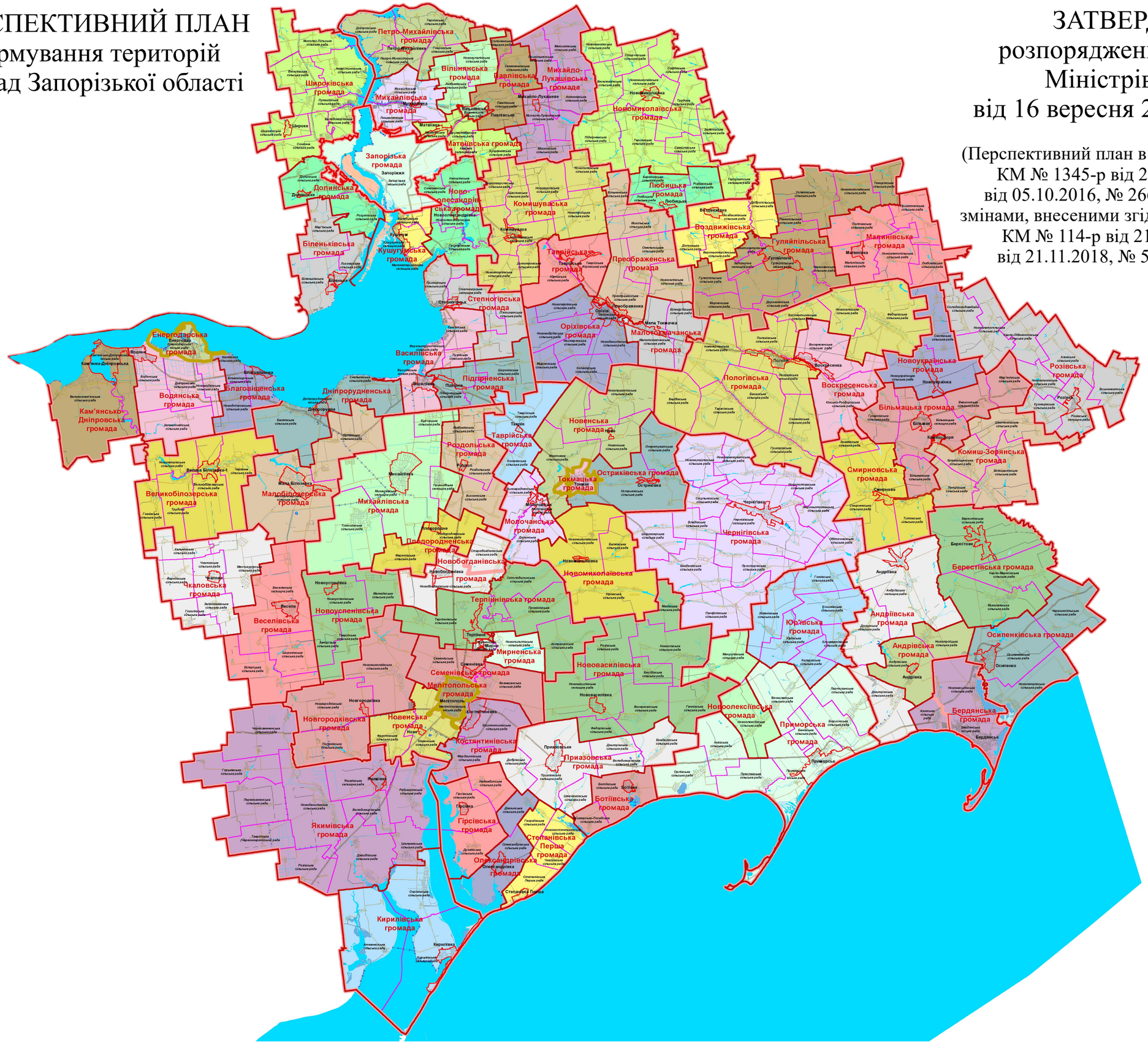

ОБ'ЄДНАНІ ГРОМАДИ ЗАПОРІЗЬКОЇ ОБЛАСТІ

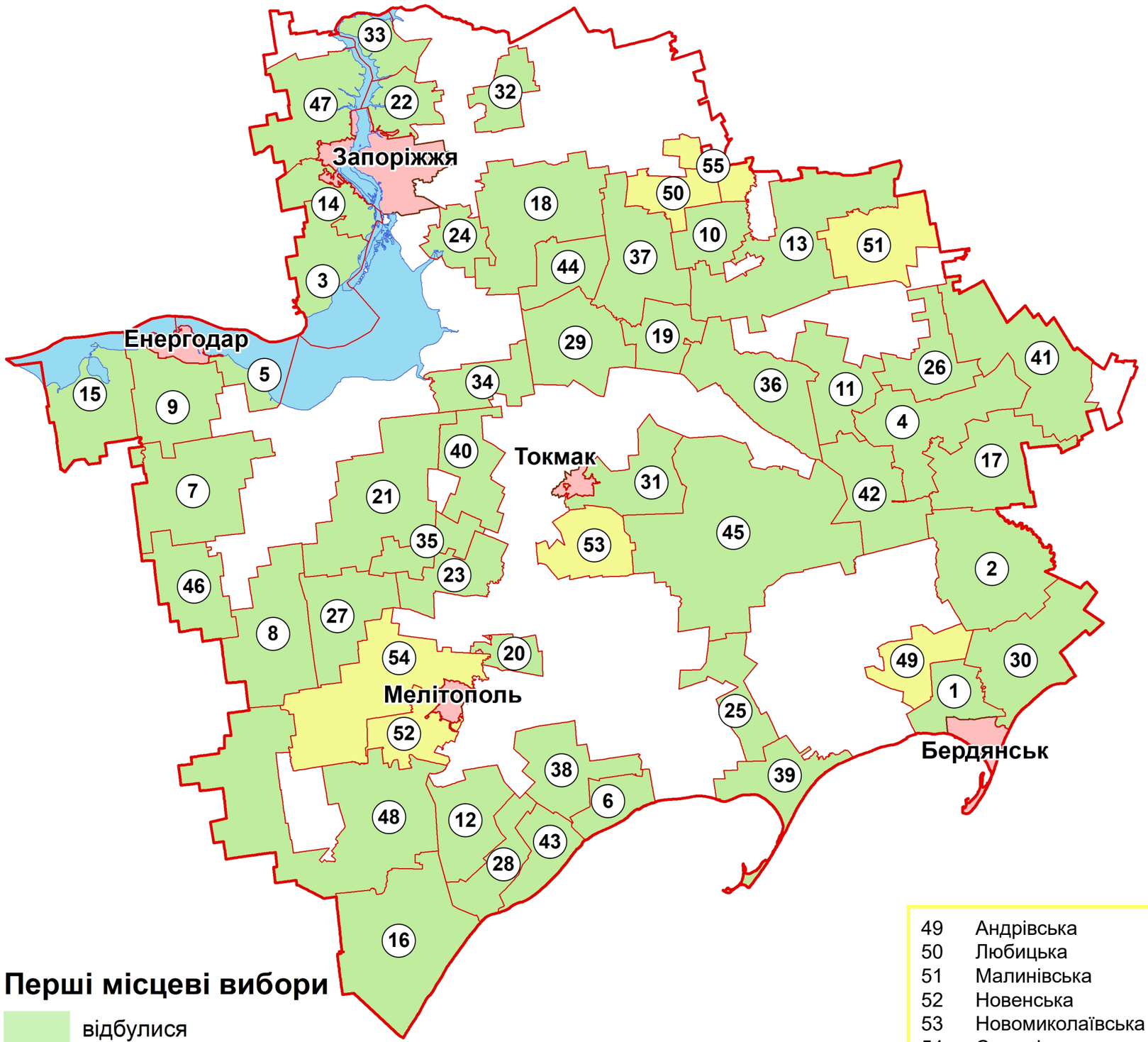

Перші місцеві вибори

- відбулися
- очікуються

49	Андрівська
50	Любицька
51	Малинівська
52	Новенська
53	Новомиколаївська
54	Семенівська
55	Тернуватська

1	Бердянська
2	Берестівська
3	Біленьківська
4	Більмацька
5	Благовіщенська
6	Ботіївська
7	Великобілозерська
8	Веселівська
9	Водянська
10	Воздвижівська
11	Воскресенська
12	Гірсівська
13	Гуляйпільська
14	Долинська
15	Кам’янсько-Дніпровська
16	Кирилівська
17	Комиш-Зорянська
18	Комишуваська
19	Малотокмачанська
20	Мирненська
21	Михайлівська
22	Михайлівська
23	Новобогданівська
24	Новоолександрівська
25	Новоолексіївська
26	Новоукраїнська
27	Новоуспенівська
28	Олександрівська
29	Оріхівська
30	Осипенківська
31	Остриківська
32	Павлівська
33	Петро-Михайлівська
34	Підгірненська
35	Плодородненська
36	Пологівська
37	Преображенська
38	Приазовська
39	Приморська
40	Роздольська
41	Розівська
42	Смирновська
43	Степанівська Перша
44	Таврійська
45	Чернігівська
46	Чкаловська
47	Широківська
48	Якимівська

ОБ’ЄДНАННЯ ГРОМАД У МЕЖАХ РАЙОНІВ

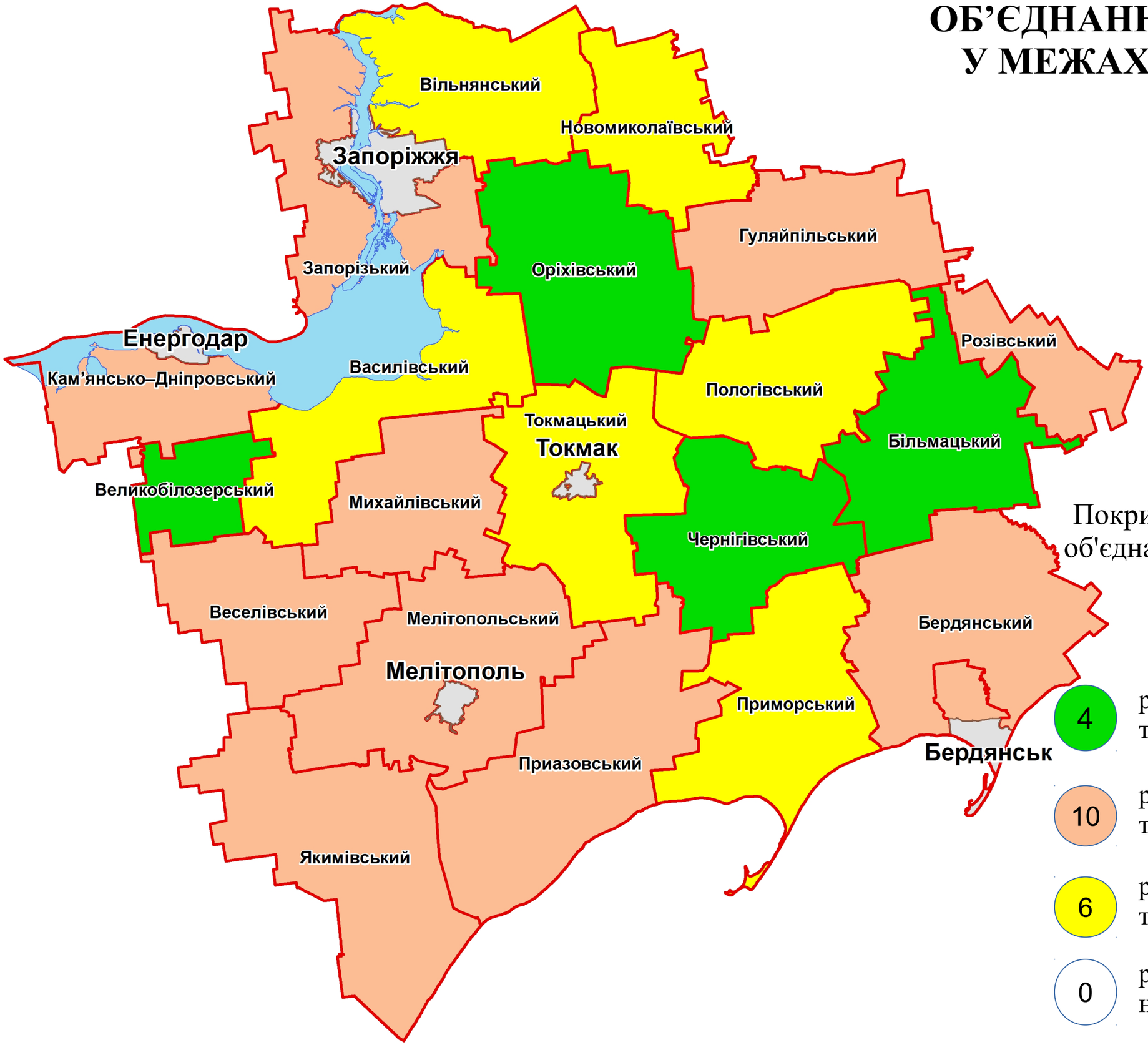

Покриття територій районів об'єднаними територіальними громадами

4 — райони, де 100% території покрито ОТГ

10 — районів, де 50...99% території покрито ОТГ

6 — районів, де 1...49% території покрито ОТГ

0 — районів, де не утворено ОТГ

ВІДСОТОК НАСЕЛЕННЯ ОТГ ДО ЗАГАЛЬНОЇ КІЛЬКОСТІ НАСЕЛЕННЯ ЗАПОРІЗЬКОЇ ОБЛАСТІ

(станом на 10 червня 2019)

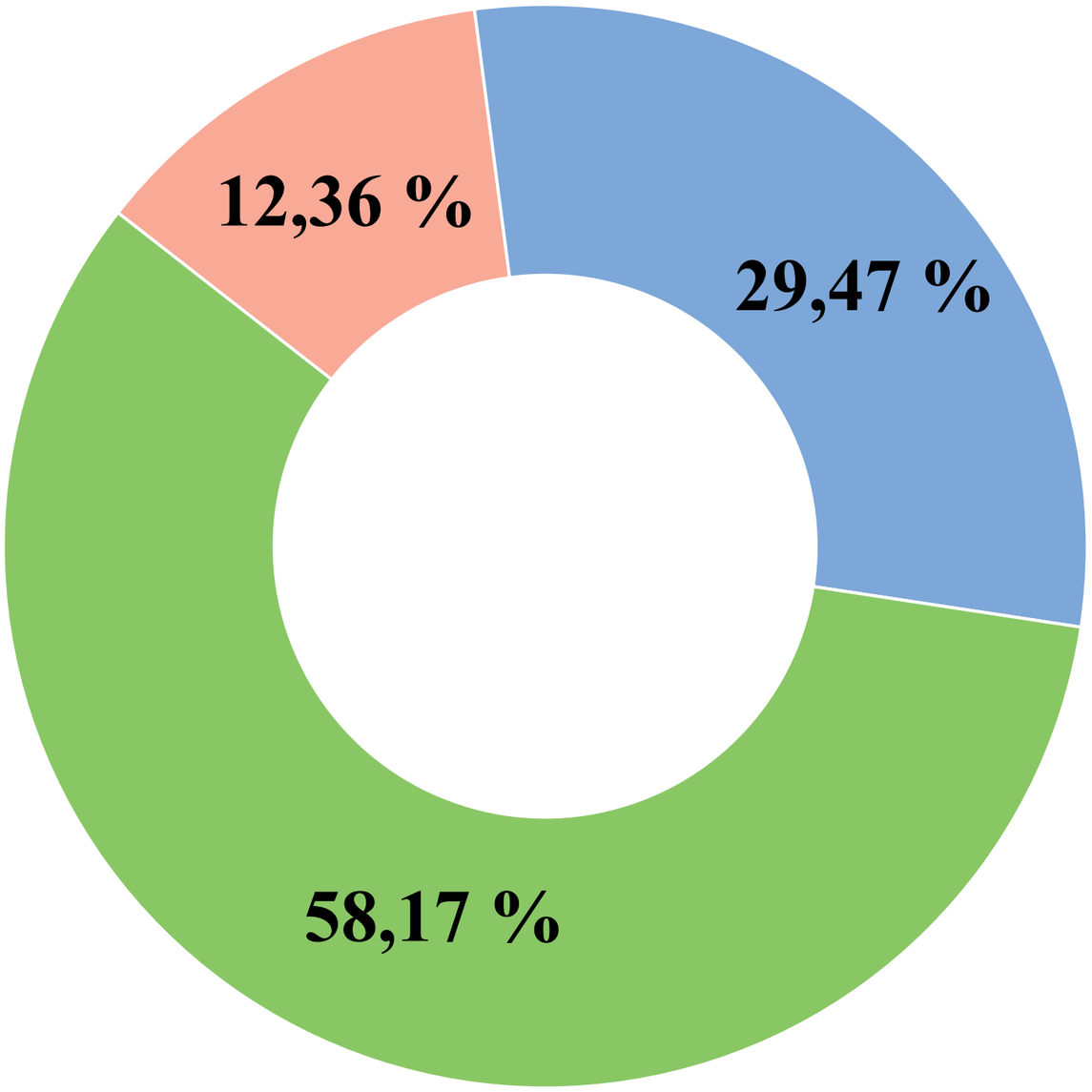

жителів ОТГ та міст обл. знач., до яких приєдналися тер. громади (%)

жителів міст обласного значення без об’єднання (%)

жителів ТГ, що не об’єднались (без міст обласного значення, %)

ГОСПІТАЛЬНІ ОКРУГИ ЗАПОРІЗЬКОЇ ОБЛАСТІ

Розпорядження
Кабінету Міністрів України
від 22 березня 2017 р. № 201-р

Запорізький госпітальний округ
- м. Запоріжжя
- Вільнянський район
- Запорізький район
- Новомиколаївський район

Пологівський госпітальний округ
- м. Токмак
- Більмацький район
- Гуляйпільський район
- Оріхівський район
- Пологівський район
- Розівський район
- Токмацький район

Бердянський госпітальний округ
- м. Бердянська
- Бердянський район
- Приморський район
- Чернігівський район

Мелітопольський госпітальний округ
- м. Мелітополя
- Веселівський району
- Мелітопольський району
- Приазовський району
- Якимівський району

Василівський госпітальний округ
- м. Енергодара
- Василівський район
- Великобілозерський район
- Кам'янсько-Дніпровський район
- Михайлівський район

БЕРДЯНСЬКИЙ РАЙОН

станом на 01.07.2019

Андріївська селищна територіальна громада, Бердянського району, смт Андріївка (ПТГ)

Кількість населених пунктів - 14
селища міського типу - 1
села - 13
Чисельність - 7 216 ос.
міські поселення - 2 755 ос.
сільська місцевість - 4 461 ос.
Площа - 498,21 кв. км
Перелік місцевих рад, що увійшли до складу
Андріївська селищна (4 275 ос.)
Дмитрівська сільська (1 980 ос.)
Долинська сільська (961 ос.)

Берестівська сільська територіальна громада, Бердянського району, с. Берестове (ОТГ)

Голова: Кушнір Наталя Миколаївна
Приймальня: (06153) 9-62-89
e-mail: superberestovesilrada@ukr.net

Кількість населених пунктів - 11
Чисельність - 4 596 ос..
Площа - 498,15 кв. км
Перелік місцевих рад, що утворили ОТГ
Берестівська сільська
Карло-Марксівська сільська
Миколаївська сільська

Андрівська сільська територіальна громада Бердянського району, с. Андрівка (ОТГ)

Очікують на призначення перших виборів

Кількість населених пунктів - 4
Чисельність - 3 350 ос.
Площа - 194,59 кв. км
Перелік місцевих рад, що утворили ОТГ
Андрівська сільська (2 404 ос.)
Новотроїцька сільська (946 ос.)

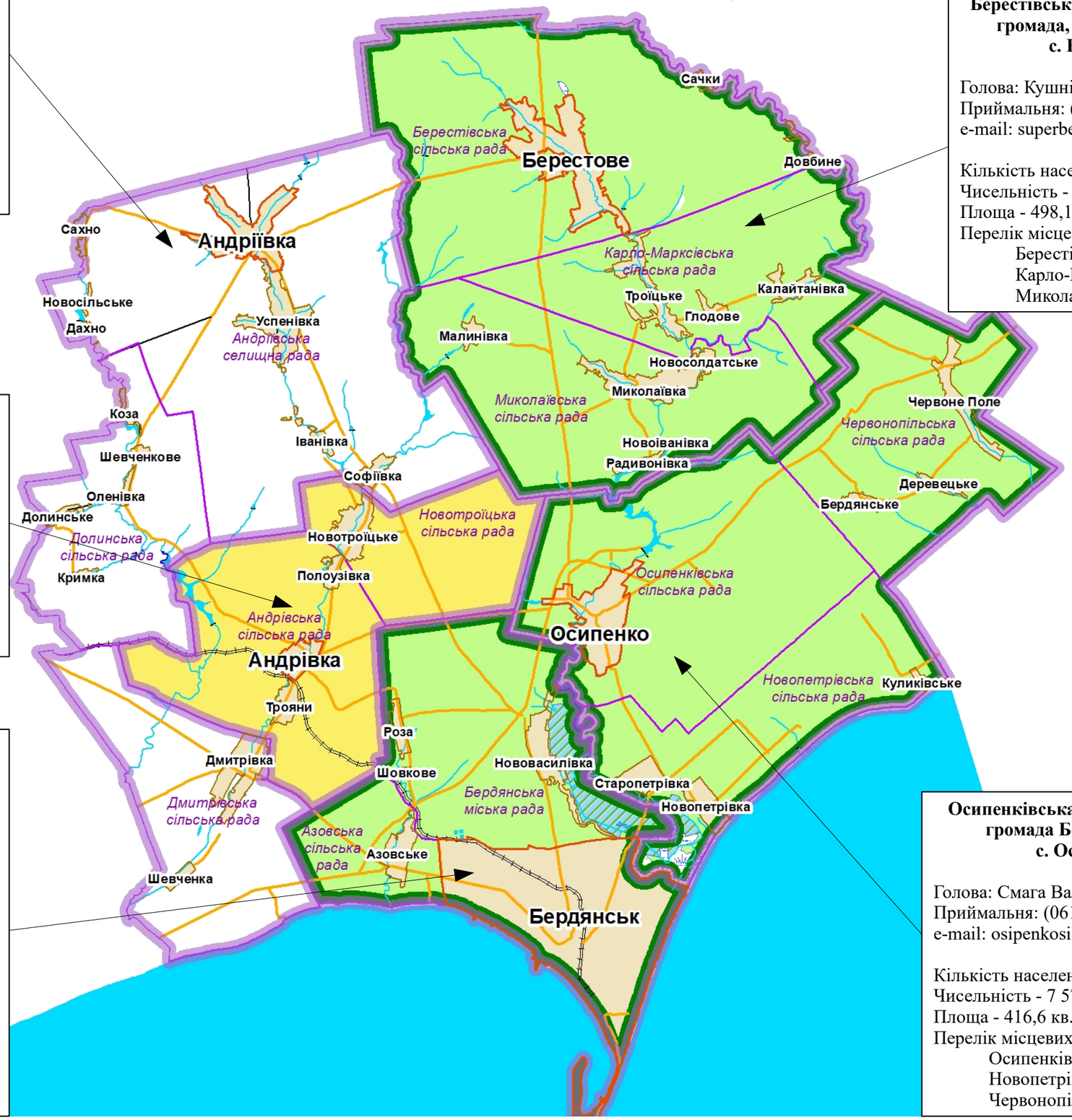

Бердянськка міська територіальна громада, м. Бердянськ (ОТГ)

Голова: Чепурний Володимир Павлович
Приймальня: (06253) 3-64-63
e-mail: ispolkom@bmr.gov.ua

Кількість населених пунктів - 5
міста - 1
села - 4
Чисельність - 115 414 ос.
міські поселення - 110 455 ос.
сільська місцевість - 4 959 ос.
Площа - 253,45 кв. км
Перелік місцевих рад, що утворили ОТГ
Бердянська міська
Азовська сільська
Нововасилівська сільська

Осипенківська сільська територіальна громада Бердянського району, с. Осипенко (ОТГ)

Голова: Смага Валентин Іванович
Приймальня: (06153) 9-91-46, 4-05-13
e-mail: osipenkosilrada@meta.ua

Кількість населених пунктів - 7
Чисельність - 7 575 ос.
Площа - 416,6 кв. км
Перелік місцевих рад, що утворили ОТГ
Осипенківська сільська
Новопетрівська сільська
Червонопільська сільська

БІЛЬМАЦЬКИЙ РАЙОН

станом на 01.07.2019

Новоукраїнська сільська територіальна громада Більмацького району, с. Новоукраїнка (ОТГ)

Голова: Бажан Анатолій Валентинович
Приймальня: (06147) 7-56-45
e-mail: novoukrainska-sr@ukr.net

Кількість населених пунктів - 8
Чисельність - 2 002 ос.
Площа - 230,32 кв. км
Перелік місцевих рад, що утворили ОТГ
Новоукраїнська сільська
Смілівська сільська

Більмацька селищна територіальна громада Більмацького району, смт Більмак (ОТГ)

Голова: Ковальчук Борис Петрович
Приймальня: (06147) 2-18-08
e-mail: kubrada@ukr.net

Кількість населених пунктів - 14
селища міського типу - 1
села - 13
Чисельність - 9 919 ос.
міські поселення - 6 802 ос.
сільська місцевість - 3 117 ос.
Площа - 410,46 кв. км
Перелік місцевих рад, що утворили ОТГ
Більмацька селищна
Більманська сільська
Вершинська сільська
Гусарківська сільська
Мар'янівська сільська

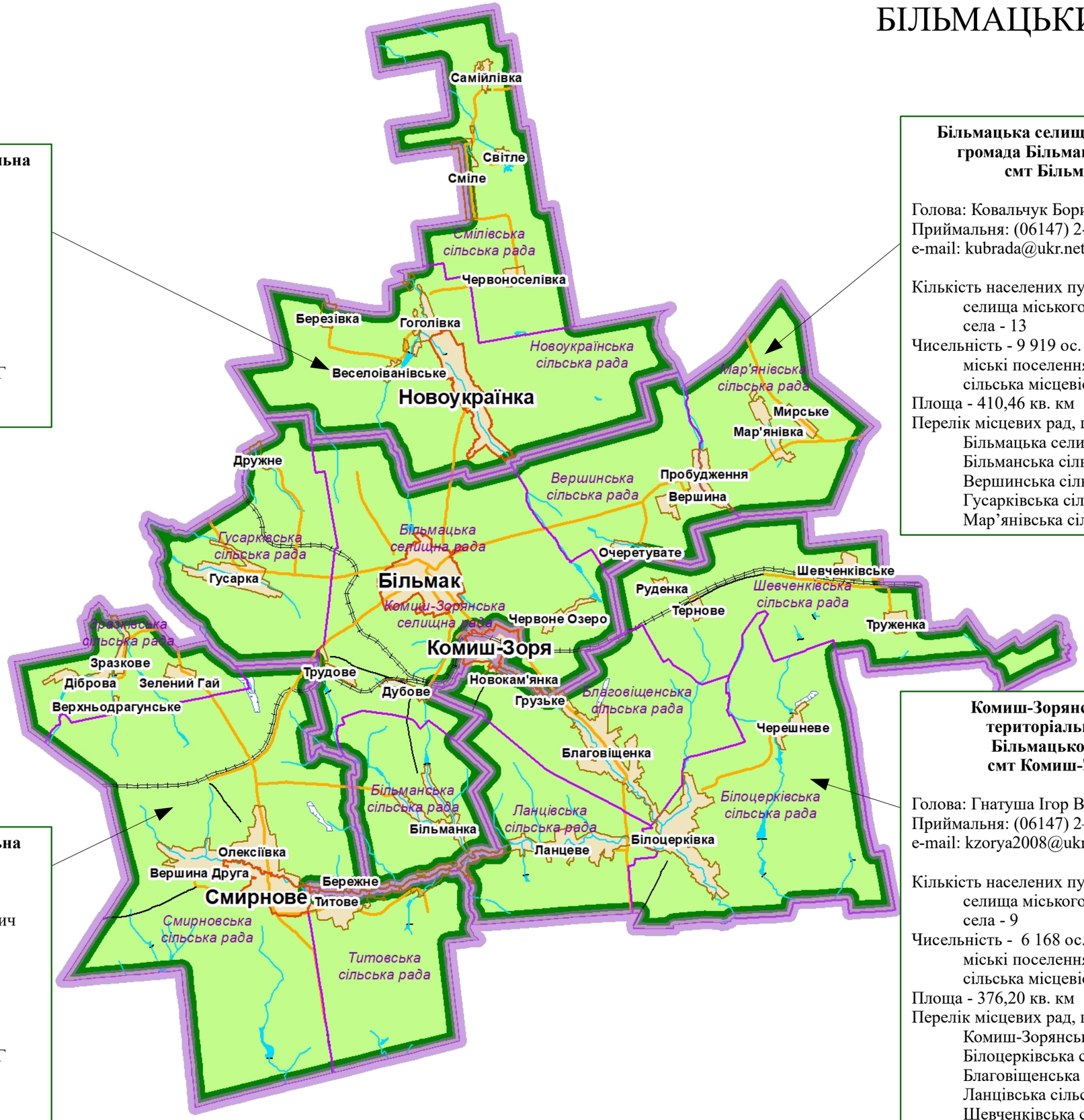

Смирновська сільська територіальна громада Більмацького району, с. Смирнове (ОТГ)

Голова: Романюк Олександр Ярославович
Приймальня: (06147) 7-43-45
e-mail: smirnov-sr@ukr.net

Кількість населених пунктів - 8
Чисельність - 3 270 ос.
Площа - 317,60 кв. км
Перелік місцевих рад, що утворили ОТГ
Смирновська сільська
Зразківська сільська
Титовська сільська

Комиш-Зорянська селищна територіальна громада Більмацького району, смт Комиш-Зоря (ОТГ)

Голова: Гнатуша Ігор Вікторович
Приймальня: (06147) 2–23-98
e-mail: kzorya2008@ukr.net

Кількість населених пунктів - 10
селища міського типу - 1
села - 9
Чисельність - 6 168 ос.
міські поселення - 2 188 ос.
сільська місцевість - 3 980 ос.
Площа - 376,20 кв. км
Перелік місцевих рад, що утворили ОТГ
Комиш-Зорянська селищна
Білоцерківська сільська
Благовіщенська сільська
Ланцівська сільська
Шевченківська сільська

ВАСИЛІВСЬКИЙ РАЙОН

станом на 01.07.2019

Василівська міська територіальна громада Василівського району, м. Василівка (ПТГ)

Кількість населених пунктів - 6
міста - 1
села - 5
Чисельність - 17 118 ос.
міські поселення - 13 166 ос.
сільська місцевість - 3 952 ос.
Площа - 564,1 кв. км
Перелік місцевих рад, що увійшли до складу
Василівська міська (13 166 ос.)
Верхньокриничанська сільська (1 197 ос.)
Кам’янська сільська (2 312 ос.)
Лугівська сільська (443 ос.)

Степногірська селищна територіальна громада Василівського району, смт Степногірськ (ПТГ)

Кількість населених пунктів - 9
селища міського типу - 1
села - 8
Чисельність - 8 478 ос.
міські поселення - 4 420 ос.
сільська місцевість - 4 058 ос.
Площа - 235,5 кв. км
Перелік місцевих рад, що увійшли до складу
Степногірська селищна (4 624 ос.)
Приморська сільська (3 010 ос.)
П’ятихатська сільська (844 ос.)

Дніпрорудненська міська територіальна громада Василівського району, м. Дніпрорудне (ПТГ)

Кількість населених пунктів - 7
міста - 1
села - 6
Чисельність - 25 912 ос.
міські поселення - 18 468 ос.
сільська місцевість - 7 444 ос.
Площа - 414,0 кв. км
Перелік місцевих рад, що увійшли до складу
Дніпрорудненська міська (18 468 ос.)
Балківська сільська (4 649 ос.)
Скельківська сільська (2 795 ос.)

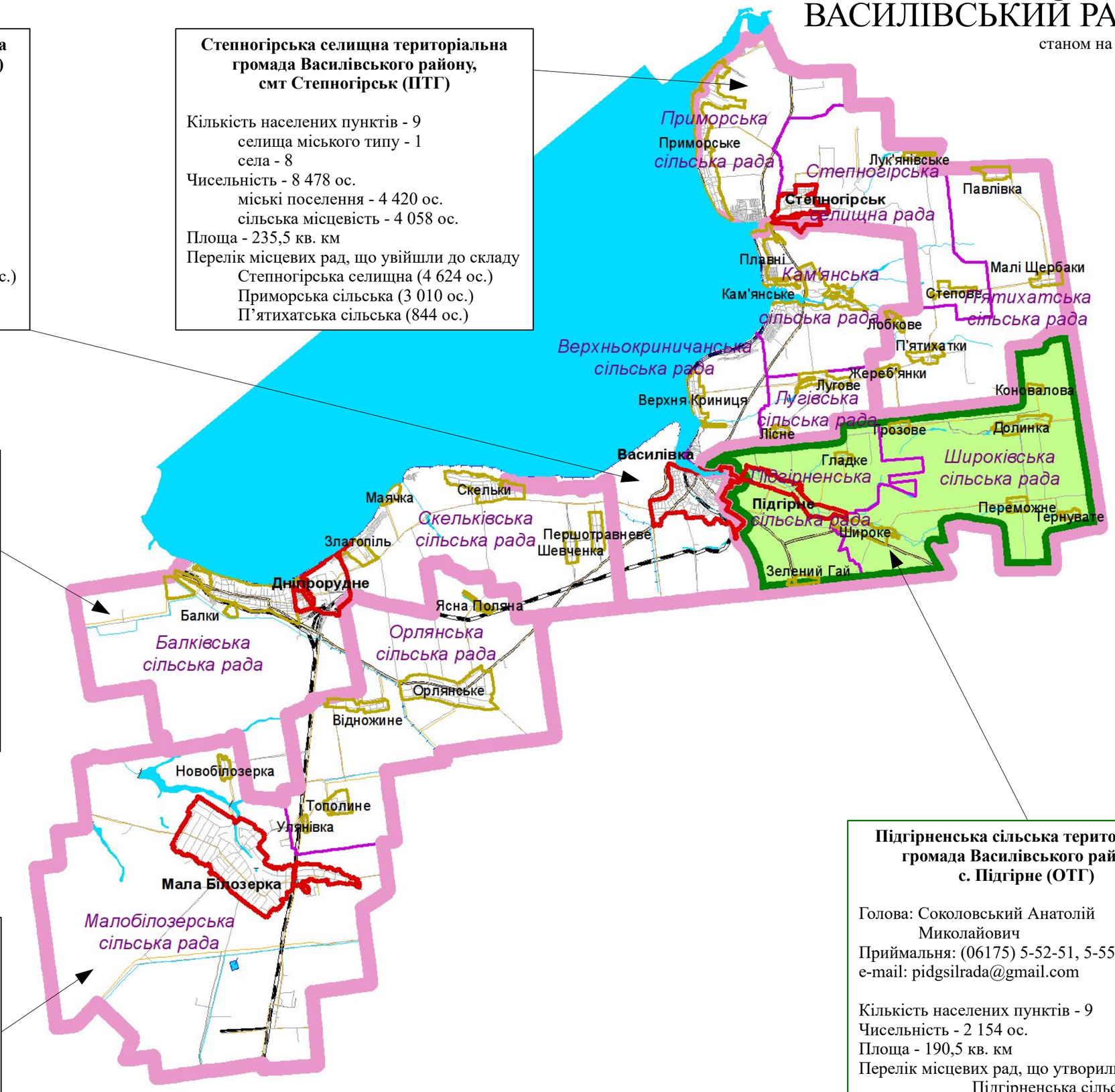

Малобілозерська сільська територіальна громада Василівського району, с. Мала Білозерка (ПТГ)

Кількість населених пунктів - 7
Чисельність - 8 235 ос.
Площа - 414,9 кв. км
Перелік місцевих рад, що увійшли до складу
Малобілозерська сільська (4 783 ос.)
Орлянська сільська (3 452 ос.)

Підгірненська сільська територіальна громада Василівського району, с. Підгірне (ОТГ)

Голова: Соколовський Анатолій Миколайович
Приймальня: (06175) 5-52-51, 5-55-30
e-mail: pidgsilrada@gmail.com

Кількість населених пунктів - 9
Чисельність - 2 154 ос.
Площа - 190,5 кв. км
Перелік місцевих рад, що утворили ОТГ
Підгірненська сільська
Широківська сільська

ВЕЛИКОБІЛОЗЕРСЬКИЙ РАЙОН

станом на 01.07.2019

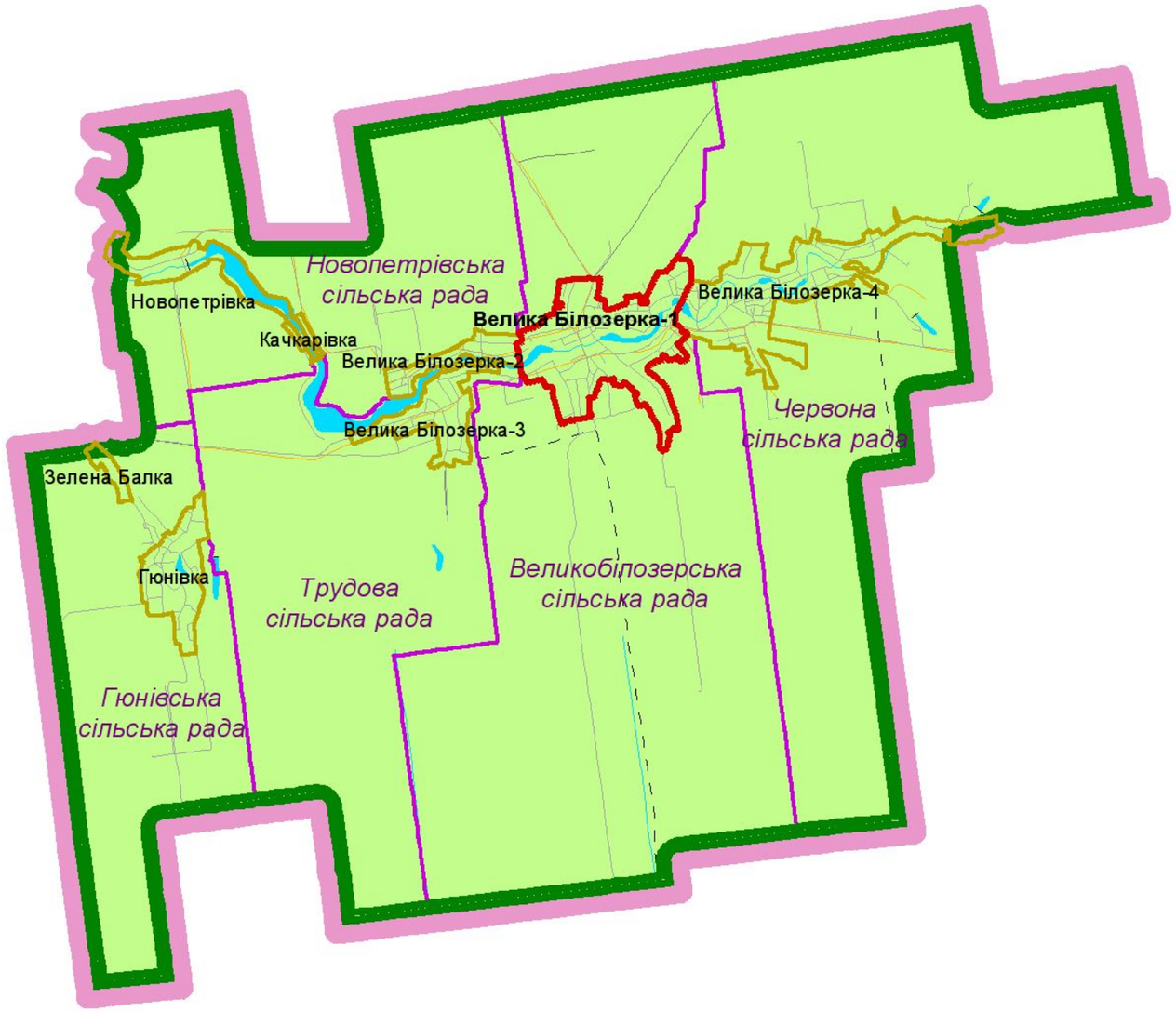

Великобілозерська сільська територіальна громада Великобілозерського району, с. Велика Білозерка (ОТГ)

Голова: Батрак Ігор Іванович
Приймальня: (06156) 2-03-50
e-mail: belsrada@gmail.com

Кількість населених пунктів - 5
Чисельність - 7 764 ос.
Площа - 469,28 кв. км
Перелік місцевих рад, що утворили ОТГ
- Великобілозерська сільська
- Гюнівська сільська
- Новопетрівська сільська
- Трудова сільська
- Червона сільська

ВЕСЕЛІВСЬКИЙ РАЙОН

станом на 01.07.2019

Чкаловська сільська територіальна громада Веселівського району, с. Чкалове (ПТГ)

Кількість населених пунктів - 12
Чисельність - 4 873 ос.
Площа - 395,07 кв. км
Перелік місцевих рад, що увійшли до складу
- Чкаловська сільська
- Гоголівська сільська
- Зеленогаївська сільська
- Калинівська сільська
- Корніївська сільська
- Менчикурівська сільська (1 604 ос.)

Чкаловська сільська територіальна громада Веселівського району, с. Чкалове (ОТГ)

Голова: Калиновський Станіслав Васильович
Приймальня: (06136) 7-45-31
e-mail: chkalovoss@ukr.net

Кількість населених пунктів - 10
Чисельність - 3 269 ос.
Площа - 265,80 кв. км
Перелік місцевих рад, що утворили ОТГ
- Чкаловська сільська
- Гоголівська сільська
- Зеленогаївська сільська
- Калинівська сільська
- Корніївська сільська

Веселівська селищна територіальна громада Веселівського району, смт Веселе (ОТГ)

Голова: Кіяшко Петро Миколайович
Приймальня: (06136) 2-11-78, 2-14-46
e-mail: vesele_rada@ukr.net

Кількість населених пунктів - 9
- селища міського типу - 1
- села - 8

Чисельність - 12 490 ос.
- міські поселення - 9 719 ос.
- сільська місцевість - 2 771 ос.

Площа - 438,34 кв. км
Перелік місцевих рад, що утворили ОТГ
- Веселівська селищна
- Білоріцька сільська
- Широківська сільська

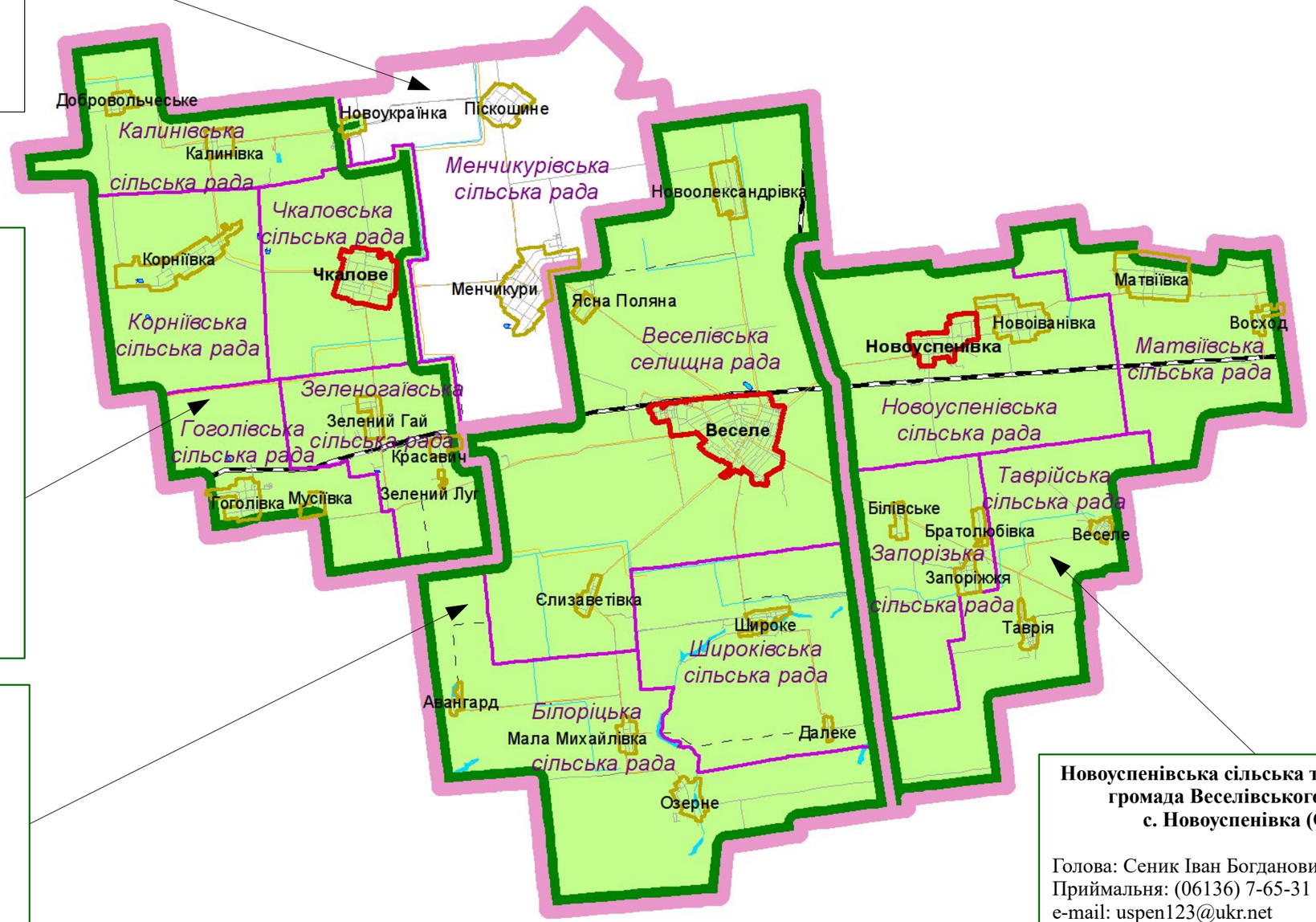

Новоуспенівська сільська територіальна громада Веселівського району, с. Новоуспенівка (ОТГ)

Голова: Сеник Іван Богданович
Приймальня: (06136) 7-65-31
e-mail: uspen123@ukr.net

Кількість населених пунктів - 9
Чисельність - 3 615 ос.
Площа - 296,15 кв. км
Перелік місцевих рад, що утворили ОТГ
- Новоуспенівська сільська
- Запорізька сільська
- Матвіївська сільська
- Таврійська сільська

ВІЛЬНЯНСЬКИЙ РАЙОН

станом на 01.07.2019

Петро-Михайлівська сільська територіальна громада Вільнянського району, с. Петро-Михайлівка (ОТГ)

Голова: Малик Олександр Васильович
Приймальня: (06143) 9-55-69, 9-55-41
e-mail: pavlivska1@ukr.net

Кількість населених пунктів - 10
Чисельність - 2 854 ос.
Площа - 148,8 кв. км
Перелік місцевих рад, що утворили ОТГ
Петро-Михайлівська сільська
Дніпровська сільська

Петро-Михайлівська сільська територіальна громада Вільнянського району, с. Петро-Михайлівка (ПТГ)

Кількість населених пунктів - 18
Чисельність - 5 009 ос.
Площа - 278,4 кв. км
Перелік місцевих рад, що увійшли до складу
Петро-Михайлівська сільська
Дніпровська сільська
Гнаровська сільська (1 177 ос.)
Тернівська сільська (978 ос.)

Павлівська сільська територіальна громада Вільнянського району, с. Павлівське (ПТГ)

Кількість населених пунктів - 21
Чисельність - 4 724 ос.
Площа - 169,7 кв. км
Перелік місцевих рад, що увійшли до складу
Павлівська сільська
Семененківська сільська
Солоненська сільська (1 177 ос.)

Михайло-Лукашівська сільська територіальна громада Вільнянського району, с. Михайло-Лукашеве (ПТГ)

Кількість населених пунктів - 26
Чисельність - 5 558 ос.
Площа - 367,9 кв. км
Перелік місцевих рад, що увійшли до складу
Михайло-Лукашівська сільська (1 603 ос.)
Антонівська сільська (830 ос.)
Максимівська сільська (1 230 ос.)
Московська сільська (883 ос.)
Привільненська сільська (1 012 ос.)

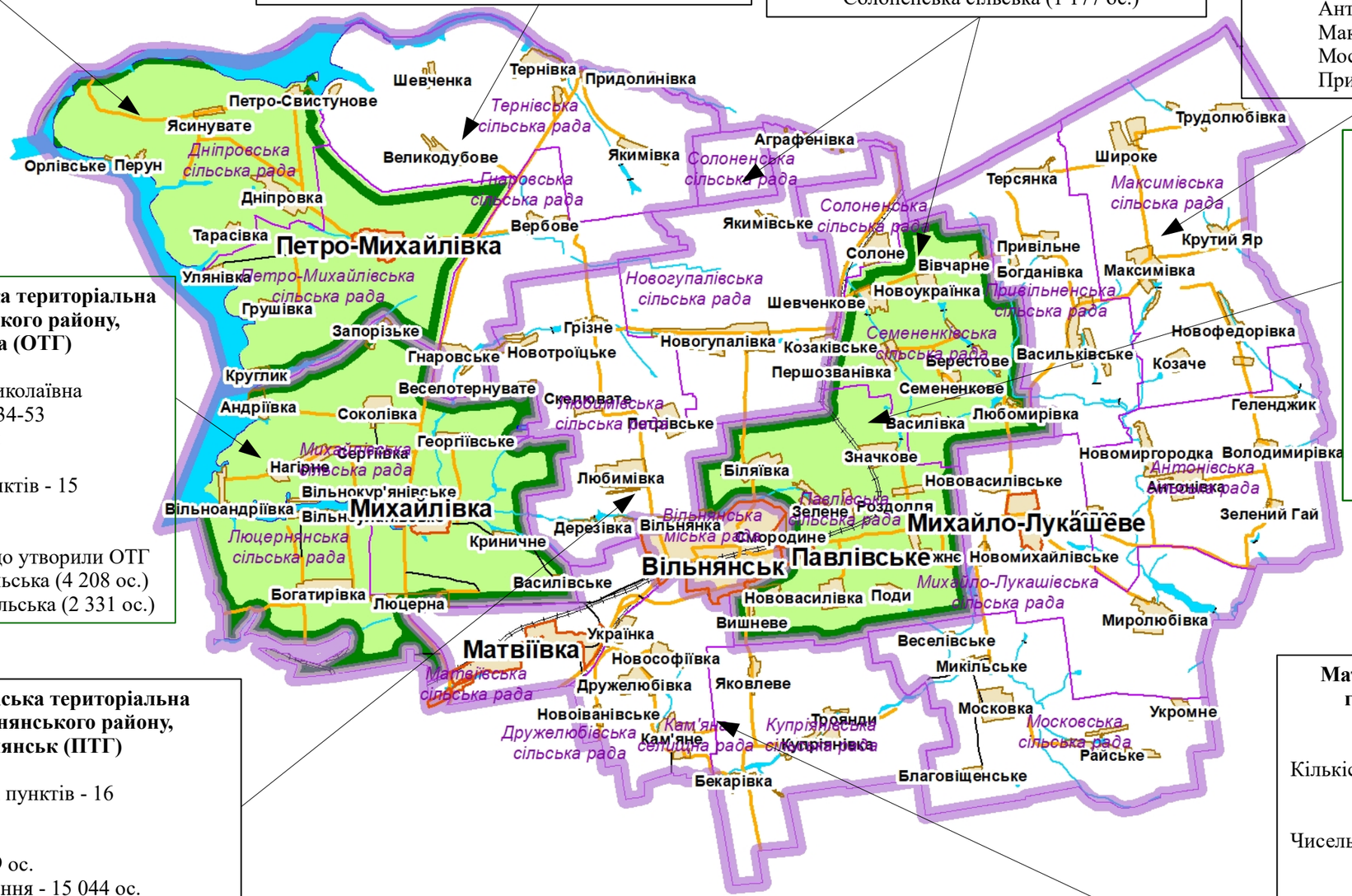

Михайлівська сільська територіальна громада Вільнянського району, с. Михайлівка (ОТГ)

Голова: Король Алла Миколаївна
Приймальня: (06143) 9-34-53
e-mail: mih.rada@ukr.net

Кількість населених пунктів - 15
Чисельність - 6 539 ос.
Площа - 161,8 кв. км
Перелік місцевих рад, що утворили ОТГ
Михайлівська сільська (4 208 ос.)
Люцернянська сільська (2 331 ос.)

Павлівська сільська територіальна громада Вільнянського району, с. Павлівське (ОТГ)

В.о. голови, секретар сільської ради
Миколенко Ірина Леонідівна
Приймальня: (06143) 9-03-17, 9-03-71
e-mail: pavlivska1@ukr.net

Кількість населених пунктів - 20
Чисельність - 3 547 ос.
Площа - 144,4 кв. км
Перелік місцевих рад, що утворили ОТГ
Павлівська сільська
Семененківська сільська

Вільнянська міська територіальна громада Вільнянського району, м. Вільнянськ (ПТГ)

Кількість населених пунктів - 16
міста - 1
села - 15
Чисельність - 17 329 ос.
міські поселення - 15 044 ос.
сільська місцевість - 2 285 ос.
Площа - 158,51 кв. км
Перелік місцевих рад, що увійшли до складу
Вільнянська міська (15 081 ос.)
Любимівська сільська (1 040 ос.)
Новогупалівська сільська (1 208 ос.)

Матвіївська сільська територіальна громада Вільнянського району, с. Матвіївка (ПТГ)

Кількість населених пунктів - 12
селища міського типу - 1
села - 10, селища - 1
Чисельність - 7 036 ос.
міські поселення - 1 188 ос.
сільська місцевість - 5 848 ос.
Площа - 134,9 кв. км
Перелік місцевих рад, що увійшли до складу
Матвіївська сільська (3 535 ос.)
Кам'яна селищна (1 188 ос.)
Дружелюбівська сільська (1 371 ос.)
Купріянівська сільська (942 ос.)

ГУЛЯЙПІЛЬСЬКИЙ РАЙОН

станом на 01.07.2019

Воздвижівська сільська територіальна громада Гуляйпільського району, с. Воздвижівка (ПТГ)

Кількість населених пунктів - 13
Чисельність - 2 896 ос.
Площа - 246,1 кв. км
Перелік місцевих рад, що утворили ОТГ
Воздвижівська сільська
Верхньотерсянська сільська
Добропільська сільська (629 ос.)
Долинська сільська

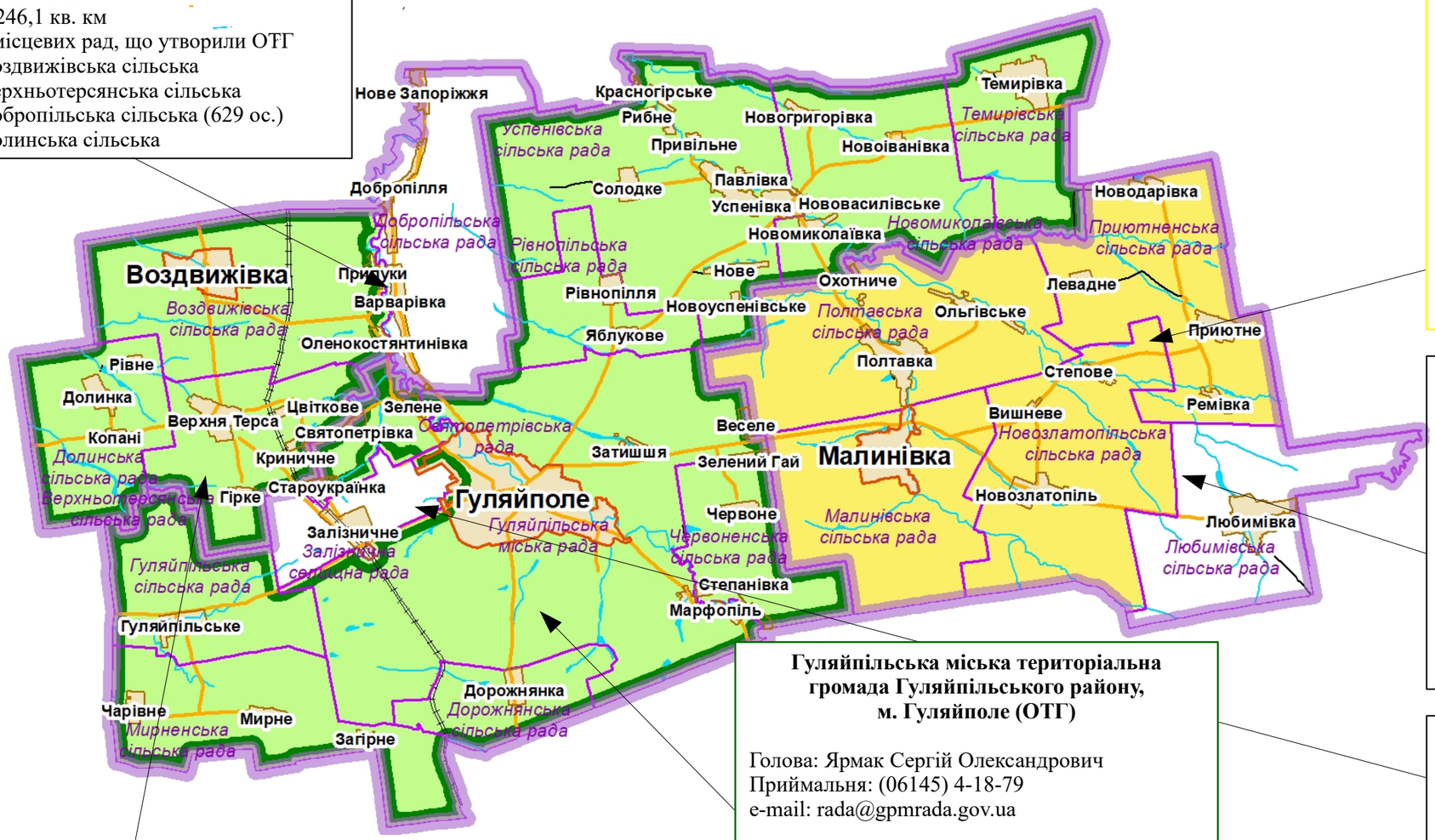

Малинівська сільська територіальна громада Гуляйпільського району, с. Малинівка (ОТГ)

Очікують на призначення перших виборів

Кількість населених пунктів - 12
Чисельність - 2 731 ос.
Площа — 313,9 кв. км
Перелік місцевих рад, що утворили ОТГ
Малинівська сільська (608 ос.)
Новозлатопільська сільська (800 ос.)
Полтавська сільська (854 ос.)
Приютненська сільська (469 ос.)

Малинівська сільська територіальна громада Гуляйпільського району, с. Малинівка (ПТГ)

Кількість населених пунктів - 13
Чисельність - 3 370 ос.
Площа — 377,1 кв. км
Перелік місцевих рад, що увійшли до складу
Малинівська сільська (608 ос.)
Любимівська сільська (639 ос.)
Новозлатопільська сільська (800 ос.)
Полтавська сільська (854 ос.)
Приютненська сільська (469 ос.)

Гуляйпільська міська територіальна громада Гуляйпільського району, м. Гуляйполе (ОТГ)

Голова: Ярмак Сергій Олександрович
Приймальня: (06145) 4-18-79
e-mail: rada@gpmrada.gov.ua

Кількість населених пунктів - 31
міста - 1
села - 30
Чисельність - 19 564 ос.
міські поселення - 14 545 ос.
сільська місцевість - 5 019 ос.
Площа - 653,29 кв. км
Перелік місцевих рад, що увійшли до складу
Гуляйпільська міська
Гуляйпільська сільська
Дорожнянська сільська
Мирненська сільська
Новомиколаївська сільська
Рівнопільська сільська
Святопетрівська сільська
Темирівська сільська
Успенівська сільська
Червоненська сільська

Гуляйпільська міська територіальна громада Гуляйпільського району, м. Гуляйполе (ПТГ)

Кількість населених пунктів - 32
міста - 1, селища міського типу - 1
села - 30
Чисельність - 20 663 ос.
міські поселення - 14 545 ос.
сільська місцевість - 6 118 ос.
Площа - 676,8 кв. км
Перелік місцевих рад, що увійшли до складу
Гуляйпільська міська
Залізнична селищна (1 099 ос.)
Гуляйпільська сільська
Дорожнянська сільська
Мирненська сільська
Новомиколаївська сільська
Рівнопільська сільська
Святопетрівська сільська
Темирівська сільська
Успенівська сільська
Червоненська сільська

Воздвижівська сільська територіальна громада Гуляйпільського району, с. Воздвижівка (ОТГ)

Голова: Тютюник Віктор Вікторович
Приймальня: (06145) 9-65-31
e-mail: vsr2010@bigmir.net

Кількість населених пунктів - 10
Чисельність - 2 267 ос.
Площа - 176,85 кв. км
Перелік місцевих рад, що утворили ОТГ
Воздвижівська сільська
Верхньотерсянська сільська
Долинська сільська

ЗАПОРІЗЬКИЙ РАЙОН

станом на 01.07.2019

Широківська сільська територіальна громада Запорізького району, с. Широке (ОТГ)

Голова: Коротенко Денис Олександрович
Приймальня: (061) 223-62-10
e-mail: shyroke.otg@gmail.com

Кількість населених пунктів - 27
Чисельність - 11 007 ос.
Площа - 378,34 кв. км
Перелік місцевих рад, що утворили ОТГ
- Широківська сільська
- Августинівська сільська
- Веселівська сільська
- Володимирівська сільська
- Лукашівська сільська
- Сонячна селищна

Широківська сільська територіальна громада Запорізького району, с. Широке (ПТГ)

Кількість населених пунктів - 35
Чисельність - 13 313 ос.
Площа - 475,7 кв. км
Перелік місцевих рад, що увійшли до складу
- Широківська сільська
- Августинівська сільська
- Веселівська сільська
- Володимирівська сільська
- Лукашівська сільська
- Миколай-Пільська сільська (2 306 ос.)
- Сонячна селищна

Новоолександрівська сільська територіальна громада Запорізького району, с. Новоолександрівка, (ПТГ)

Кількість населених пунктів - 15
Чисельність - 10 420 ос.
Площа - 237,6 кв. км
Перелік місцевих рад, що увійшли до складу
- Новоолександрівська сільська (2 307 ос.)
- Григорівська сільська (2 614 ос.)
- Наталівська сільська (3 475 ос.)
- Степненська сільська (2 024 ос.)

Долинська сільська територіальна громада Запорізького району, с. Долинське (ОТГ)

Голова: Федчук Богдан Михайлович
Приймальня: (061) 287-54-38, 287-54-31
e-mail: dolinskasr@ukr.net

Кількість населених пунктів - 9
Чисельність - 5 767 ос.
Площа - 170,0 кв. км
Перелік місцевих рад, що утворили ОТГ
- Долинська сільська
- Розумівська сільська

Новоолександрівська сільська територіальна громада Запорізького району, с. Новоолександрівка, (ОТГ)

Голова: Корнієнко Олександр Юрійович
Приймальня: (061) 287-91-23
e-mail:n.aleksandrovkazrzo@i.ua

Кількість населених пунктів - 7
Чисельність - 4 921 ос.
Площа - 134,7 кв. км
Перелік місцевих рад, що утворили ОТГ
- Новоолександрівська сільська (2 307 ос.)
- Григорівська сільська (2 614 ос.)

Біленьківська сільська територіальна громада Запорізького району, с. Біленьке (ОТГ)

Голова: Зачепило Світлана Іванівна
Приймальня: (061) 287-31-52
e-mail: bilenkivska.silrada@ukr.net

Кількість населених пунктів - 9
Чисельність - 9 897 ос.
Площа - 363 кв. км
Перелік місцевих рад, що утворили ОТГ
- Біленьківська сільська
- Лисогірська сільська
- Мар'ївська сільська

Кушугумська селищна територіальна громада Запорізького району, смт Кушугум (ПТГ)

Кількість населених пунктів - 3
- селища міського типу - 3

Чисельність - 17 362 ос.
Площа - 216,2 кв. км
Перелік місцевих рад, що увійшли до складу
- Кушугумська селищна (8 032 ос.)
- Балабинська селищна (6 010 ос.)
- Малокатеринівська селищна (3 320 ос.)

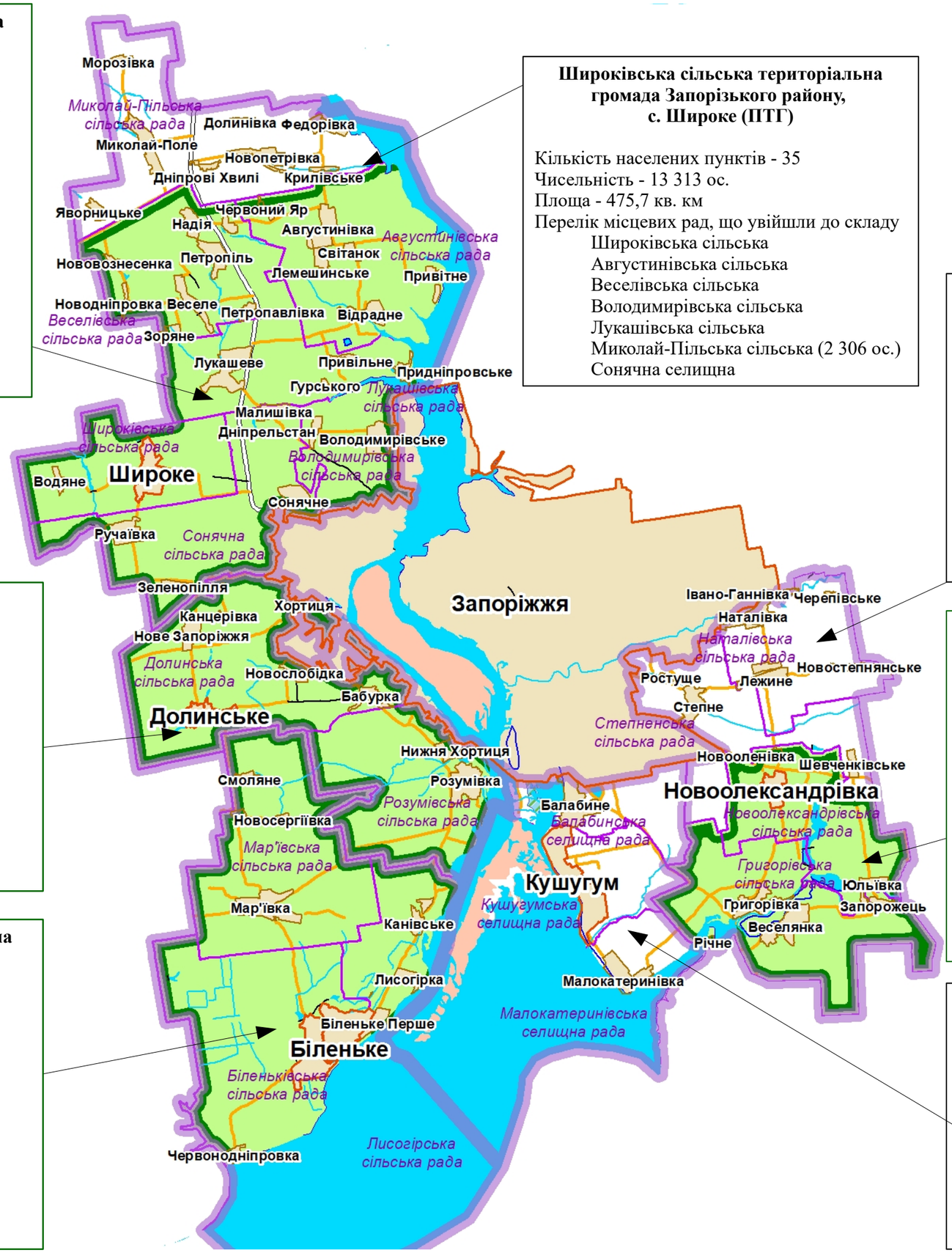

КАМ’ЯНСЬКО–ДНІПРОВСЬКИЙ РАЙОН

станом на 01.07.2019

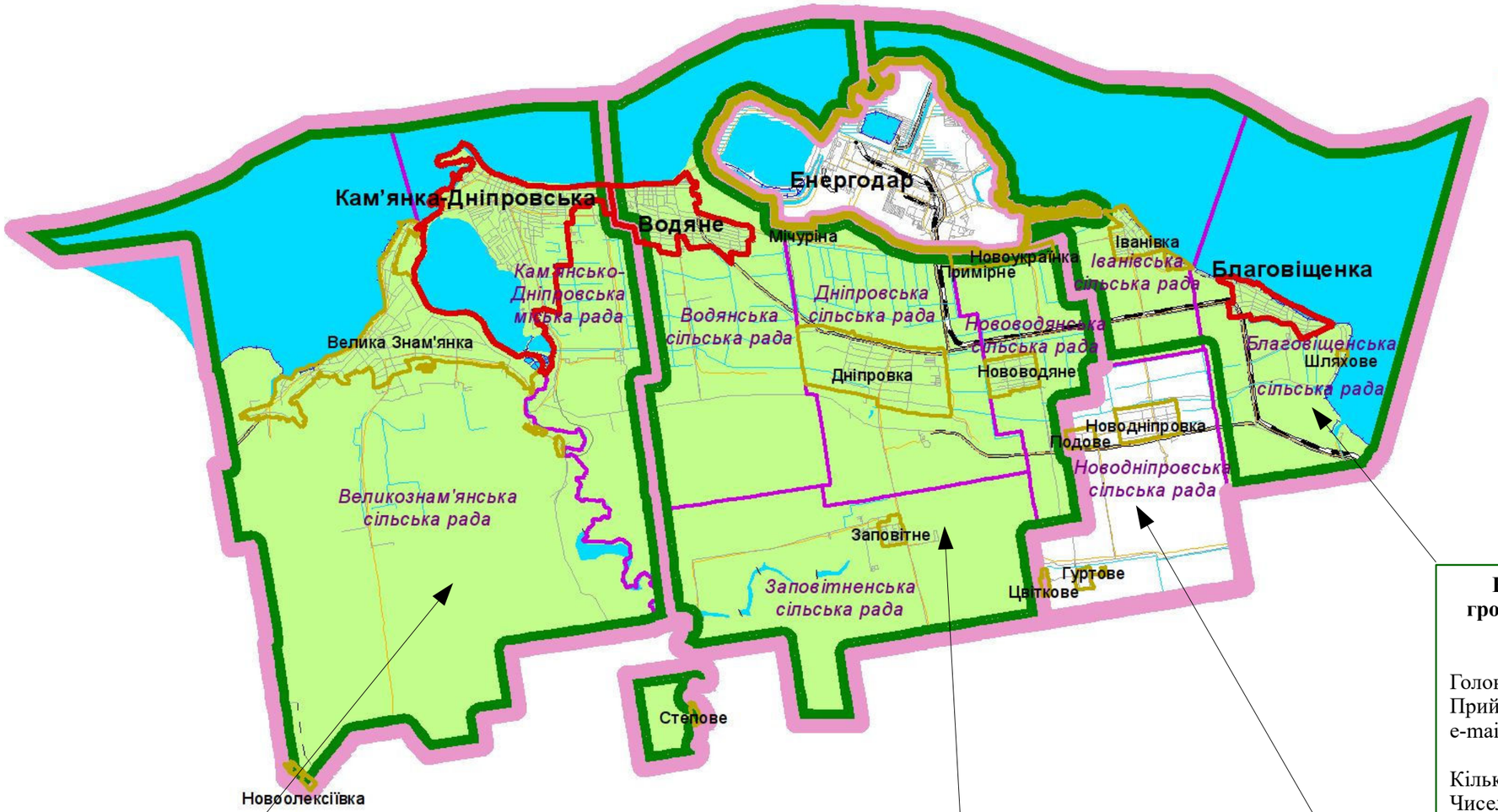

Кам’янсько-Дніпровська міська територіальна громада Кам’янсько-Дніпровського району, м. Кам’янка-Дніпровська (ОТГ)

Голова: Антоненко Володимир Володимирович
Приймальня: (0238) 2-34-73
e-mail: k_gorsovet@zp.ukrtel.net

Кількість населених пунктів - 3
Кількість міст - 1
Кількість сел - 2
Чисельність - 20 504 ос.
Міські поселення - 12 638 ос.
Сільська місцевість - 7 866 ос.
Площа - 436,9 кв. км
Перелік місцевих рад, що утворили ОТГ
Кам’янсько-Дніпровська міська
Великознам’янська сільська

Водянська сільська територіальна громада Кам’янсько – Дніпровського району, с. Водяне (ОТГ)

Голова: Єрмаков Сергій Вікторович
Приймальня: (06138) 5-11-40
e-mail: sel-sovet@i.ua

Кількість населених пунктів - 8
Чисельність - 12 076 ос.
Площа - 365,21 кв. км
Перелік місцевих рад, що утворили ОТГ
Водянська сільська
Заповітненська селищна
Дніпровська сільська
Нововодянська сільська

Благовіщенська сільська територіальна громада Кам’янсько – Дніпровського району, с. Благовіщенка (ОТГ)

Голова: Дрязгіна Людмила Семенівна
Приймальня: (06138) 9-65-81
e-mail: vsrblag2017@ukr.net

Кількість населених пунктів - 3
Чисельність - 4 567 ос.
Площа - 232.39 кв. км
Перелік місцевих рад, що утворили ОТГ
Благовіщенська сільська
Іванівська сільська

Благовіщенська сільська територіальна громада Кам’янсько – Дніпровського району, с. Благовіщенка (ПТГ)

Кількість населених пунктів - 7
Чисельність - 6 383 ос.
Площа - 301,9 кв. км
Перелік місцевих рад, що увійшли до складу
Благовіщенська сільська
Іванівська сільська
Новодніпровська сільська (1 816 ос.)

МЕЛІТОПОЛЬСЬКИЙ РАЙОН

станом на 01.07.2019

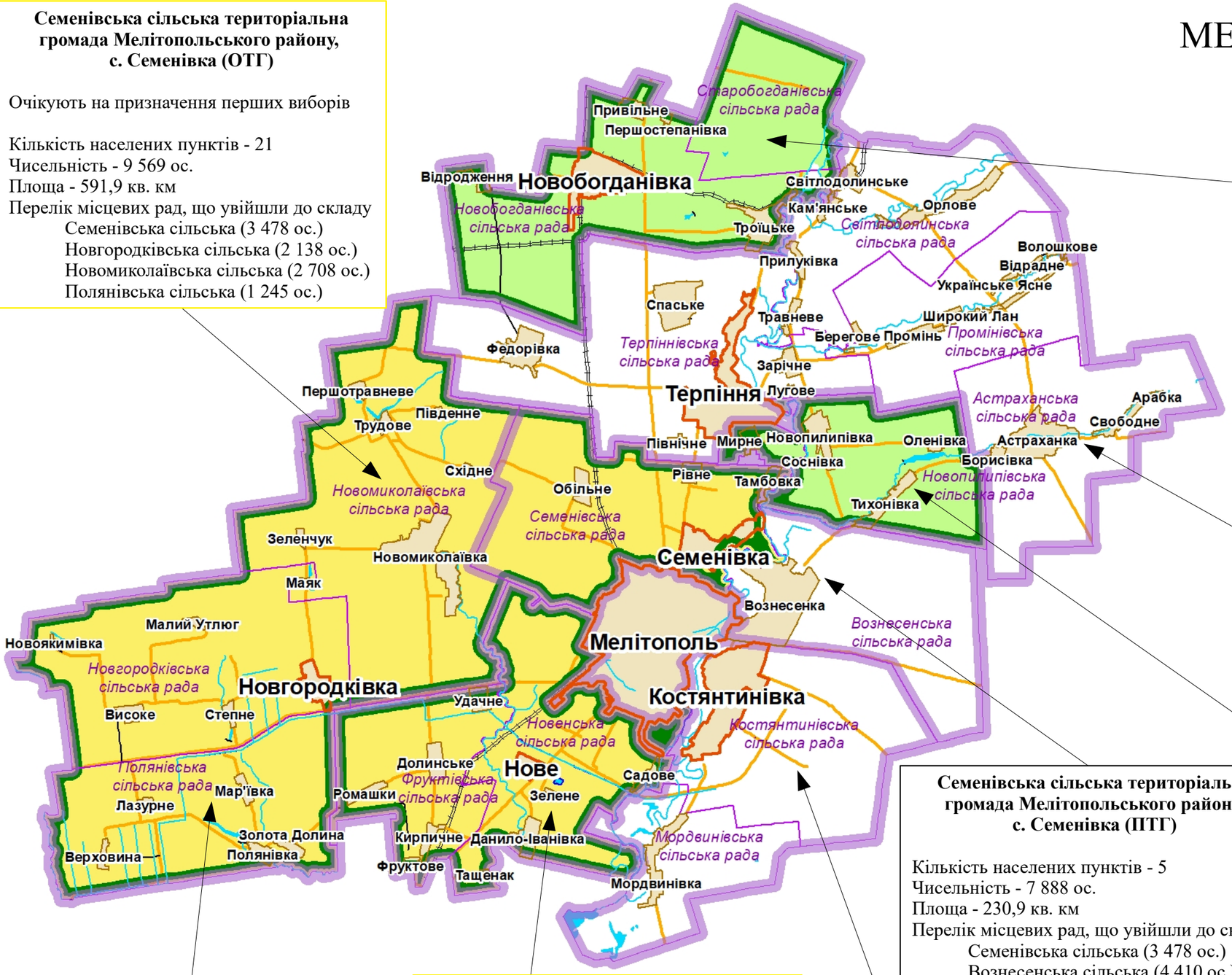

Семенівська сільська територіальна громада Мелітопольського району, с. Семенівка (ОТГ)

Очікують на призначення перших виборів

Кількість населених пунктів - 21
Чисельність - 9 569 ос.
Площа - 591,9 кв. км
Перелік місцевих рад, що увійшли до складу
Семенівська сільська (3 478 ос.)
Новгородківська сільська (2 138 ос.)
Новомиколаївська сільська (2 708 ос.)
Полянівська сільська (1 245 ос.)

Новобогданівська сільська територіальна громада Мелітопольського району, с. Новобогданівка (ОТГ)

Голова: Хлистун Дмитро Петрович
Приймальня: (0619) 44-65-13
e-mail: novobograda@ukr.net

Кількість населених пунктів - 6
Чисельність - 4 287 ос.
Площа - 198,43 кв. км
Перелік місцевих рад, що утворили ОТГ
Новобогданівська сільська
Старобогданівська сільська

Терпіннівська сільська територіальна громада Мелітопольського району, с. Терпіння (ПТГ)

Кількість населених пунктів - 23
Чисельність - 10 870 ос.
Площа - 476,1 кв. км
Перелік місцевих рад, що увійшли до складу
Терпіннівська сільська (5 841 ос.)
Астраханська сільська (1 512 ос.)
Промінівська сільська (1 456 ос.)
Світлодолинська сільська (2 061 ос.)

Семенівська сільська територіальна громада Мелітопольського району, с. Семенівка (ПТГ)

Кількість населених пунктів - 5
Чисельність - 7 888 ос.
Площа - 230,9 кв. км
Перелік місцевих рад, що увійшли до складу
Семенівська сільська (3 478 ос.)
Вознесенська сільська (4 410 ос.)

Мирненська селищна територіальна громада Мелітопольського району, смт Мирне (ОТГ)

Голова: Радьков Юрій Іванович
Приймальня: (0619) 49-41-22
e-mail: melmirnoe@ukr.net

Кількість населених пунктів - 5
селища міського типу - 1
села та селища - 4
Чисельність - 4 051 ос.
міські поселення - 2 944 ос.
сільська місцевість -1 107 ос.
Площа - 87,33 кв. км
Перелік місцевих рад, що утворили ОТГ
Мирненська селищна
Новопилипівська сільська

Новгородківська сільська територіальна громада Мелітопольського району, с. Новгородківка (ПТГ)

Кількість населених пунктів - 17
Чисельність - 6 091 ос.
Площа - 470,1 кв. км
Перелік місцевих рад, що увійшли до складу
Новгородківська сільська (2 138 ос.)
Новомиколаївська сільська (2 708 ос.)
Полянівська сільська (1 245 ос.)

Новенська сільська територіальна громада Мелітопольського району, с-ще Нове (ОТГ)

Очікують на призначення перших виборів

Кількість населених пунктів - 11
Чисельність - 4 302 ос.
Площа - 198,4 кв. км
Перелік місцевих рад, що утворили ОТГ
Новенська сільська (2 261 ос.)
Фруктівська сільська (2 041 ос.)

Костянтинівська сільська територіальна громада Мелітопольського району, с. Костянтинівка (ПТГ)

Кількість населених пунктів - 2
Чисельність - 11 209 ос.
Площа - 186,1 кв. км
Перелік місцевих рад, що увійшли до складу
Костянтинівська сільська (10 350 ос.)
Мордвинівська сільська (859 ос.)

МИХАЙЛІВСЬКИЙ РАЙОН

станом на 01.07.2019

Михайлівська селищна територіальна громада Михайлівського району, смт Михайлівка (ОТГ)

Голова: Ракша Олександр Васильович
Приймальня: (06132) 2-15-44
e-mail: possovet@meta.ua

Кількість населених пунктів - 8
селища міського типу - 1
села та селища - 7
Чисельність - 16 297 ос.
міські поселення - 11 949 ос.
сільська місцевість - 4 348 ос.
Площа - 573,07 кв. км
Перелік місцевих рад, що утворили ОТГ
Михайлівська селищна
Бурчацька сільська
Тимошівська сільська

Роздольська сільська територіальна громада Михайлівського району, с. Роздол (ОТГ)

Голова: Копейченко Валентина Миколаївна
Приймальня: (06132) 2-81-38
e-mail: rozdolss@meta.ua

Кількість населених пунктів - 23
Чисельність - 4 171 ос.
Площа - 238,3 кв. км
Перелік місцевих рад, що утворили ОТГ
Роздольська сільська
Високівська сільська
Любимівська сільська

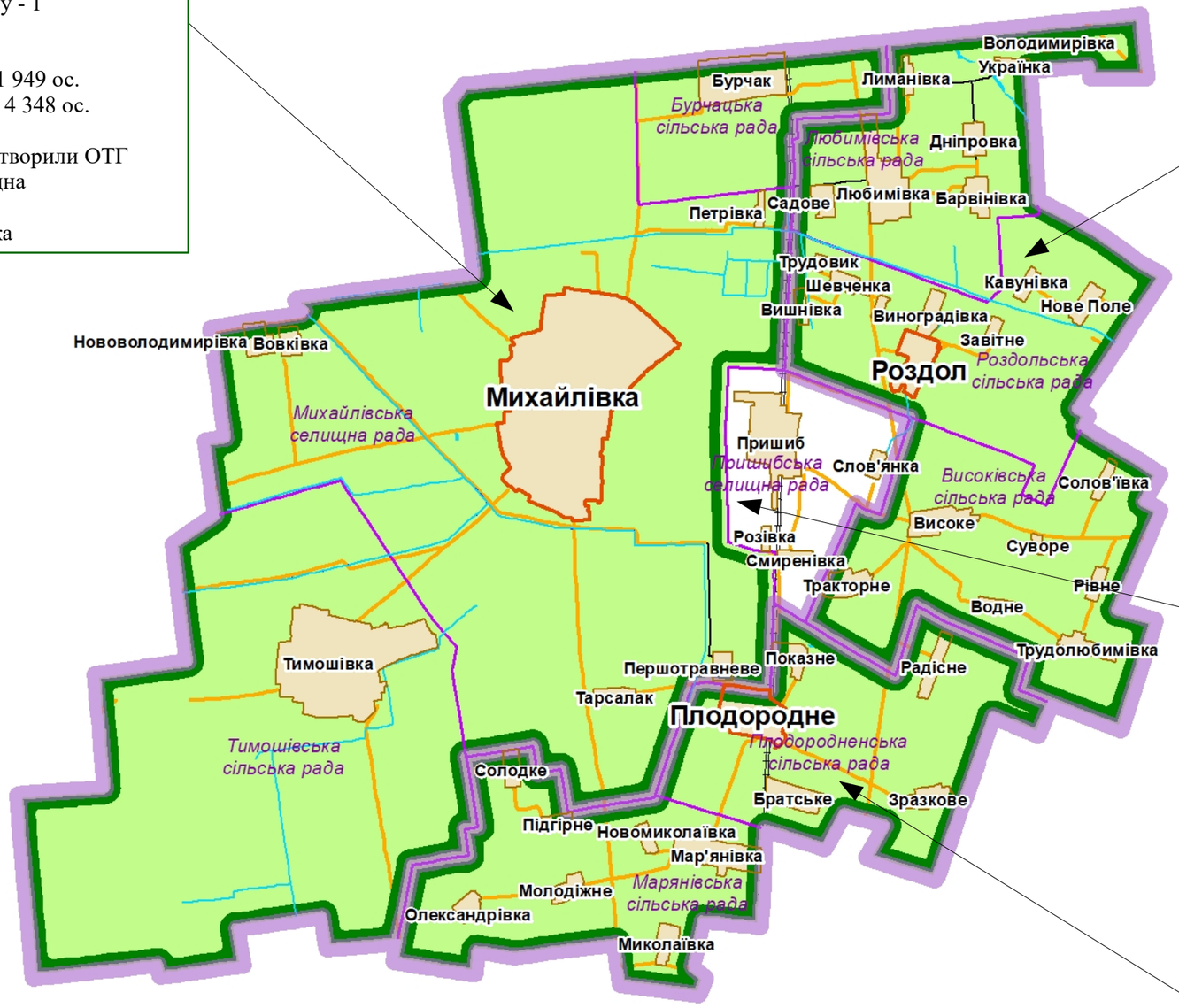

Михайлівська селищна територіальна громада Михайлівського району, смт Михайлівка (ПТГ)

Кількість населених пунктів - 12
селища міського типу - 2
села - 10
Чисельність - 19 696 ос.
міські поселення - 15 059 ос.
сільська місцевість - 3 917 ос.
Площа - 612,5 кв. км
Перелік місцевих рад, що увійшли до складу
Михайлівська селищна
Пришибська селищна (3 399 ос.)
Бурчацька сільська
Тимошівська сільська

Плодородненська сільська територіальна громада Михайлівського району, с. Плодородне (ПТГ)

Голова: Ходирєв Андрій Васильович
Приймальня: (06132) 9-51-31
e-mail: plodorodne@ukr.net

Кількість населених пунктів - 12
Чисельність - 3 464 ос.
Площа - 155,7 кв. км
Перелік місцевих рад, що утворили ОТГ
Плодородненська сільська
Мар’янівська сільська

НОВОМИКОЛАЇВСЬКИЙ РАЙОН

станом на 01.07.2019

Новомиколаївська селищна територіальна громада Новомиколаївського району, смт Новомиколаївка (ПТГ)

Кількість населених пунктів - 62
- селища міського типу - 2
- села та селища - 60

Чисельність - 13 682 ос.
- міські поселення - 6 544 ос.
- сільська місцевість - 7 138 ос.

Площа - 760,6 кв. км

Перелік місцевих рад, що увійшли до складу
- Новомиколаївська селищна (5 788 ос.)
- Тернуватська селищна (1 471 ос.)
- Веселогаївська сільська (469 ос.)
- Зеленівська сільська (541 ос.)
- Новоіванківська сільська (700 ос.)
- Підгірненська сільська (899 ос.)
- Самійлівська сільська (558 ос.)
- Софіївська сільська (740 ос.)
- Сторчівська сільська (631 ос.)
- Терсянська сільська (1 130 ос.)
- Трудова сільська (755 ос.)

Любицька сільська територіальна громада Новомиколаївського району, с. Любицьке (ОТГ)

Очікують на призначення перших виборів

Кількість населених пунктів - 8

Чисельність - 1 683 ос.

Площа - 155,3 кв. км

Перелік місцевих рад, що утворили ОТГ
- Любицька сільська (616 ос.)
- Барвінівська сільська (496 ос.)
- Різдвянська сільська (571 ос.)

Тернуватська селищна територіальна громада Михайлівського району, смт Тернувате (ОТГ)

Очікують на призначення перших виборів

Кількість населених пунктів - 8
- селища міського типу - 1
- села - 7

Чисельність - 2 029 ос.
- міські поселення -1 306 ос.
- сільська місцевість - 723 ос.

Площа - 101,6 кв. км

Перелік місцевих рад, що утворили ОТГ
- Тернуватська селищна (1 471 ос.)
- Самійлівська сільська (558 ос.)

ОРІХІВСЬКИЙ РАЙОН

станом на 01.07.2019

Комишуваська селищна територіальна громада Оріхівського району, смт Комишуваха (ОТГ)

Голова: Карапетян Юрій Володимирович
Приймальня: (06141) 6-02-70, 6-03-96
e-mail: komishuvakha@ukr.net

Кількість населених пунктів - 30
селища міського типу - 1
села та селища - 29
Чисельність - 12 800 ос.
міські поселення - 5 269 ос.
сільська місцевість - 7 531 ос.
Площа - 530,55 кв. км
Перелік місцевих рад, що утворили ОТГ
Комишуваська селищна
Димитрівська сільська
Новоіванівська сільська
Новотаврическьа сільська
Новотроїцька сільська
Новояковлівська сільська
Щасливська сільська
Яснополянська сільська

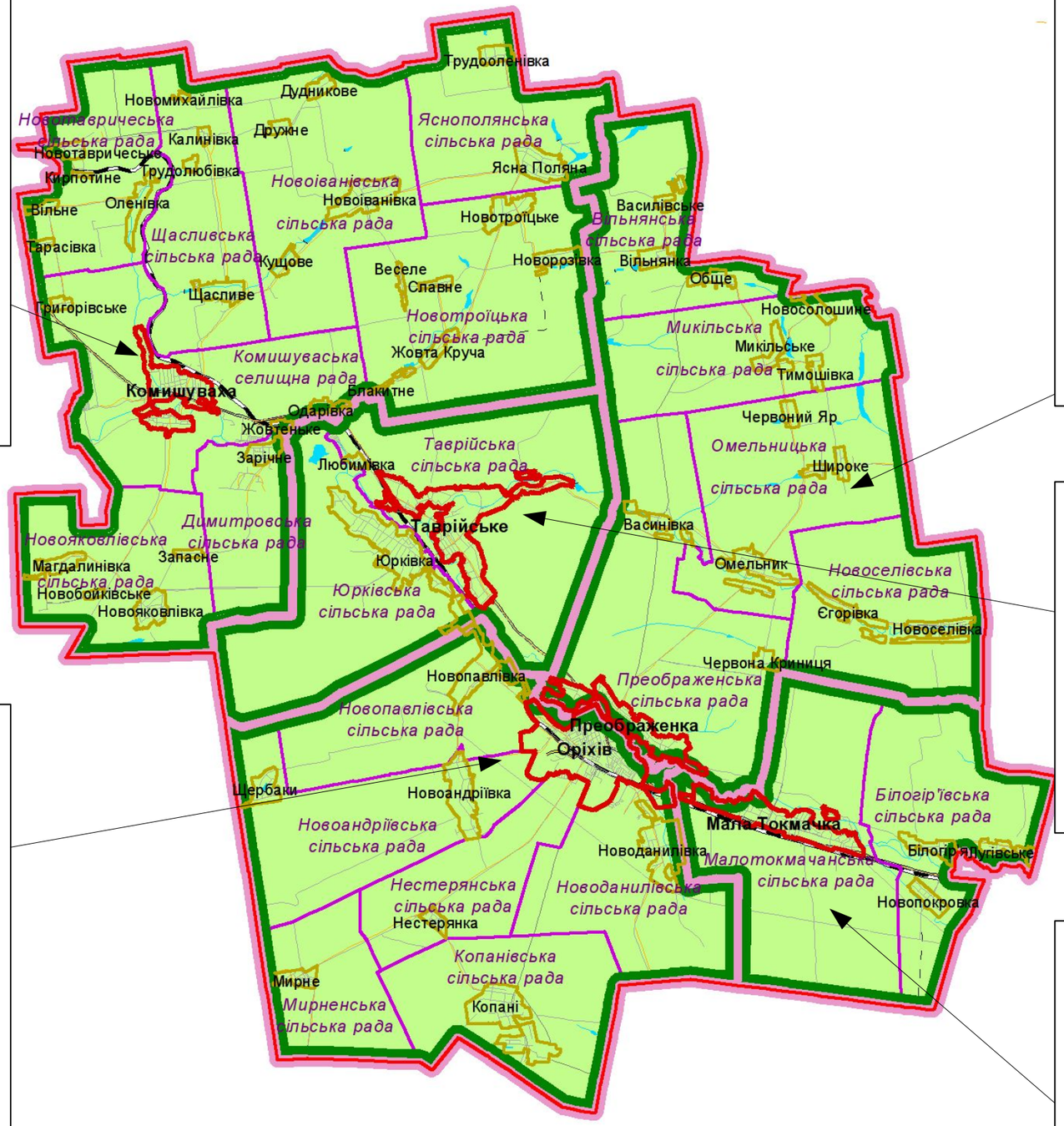

Преображенська сільська територіальна громада Оріхівського району, с. Преображенка (ОТГ)

Голова: Сідун Володимир Анатолійович
Приймальня: (06141) 4-15-68
e-mail: preobrrada@gmail.com

Кількість населених пунктів - 15
Чисельність - 5 520 ос.
Площа - 367,14 кв. км
Перелік місцевих рад, що утворили ОТГ
Преображенська сільська
Вільнянська сільська
Микільська сільська
Новоселівська сільська
Омельницька сільська

Таврійська сільська територіальна громада Оріхівського району, с. Таврійське (ОТГ)

Голова: Свириденко Микола Олександрович
Приймальня: (06141) 4-72-47
e-mail: skubina60@ukr.net

Кількість населених пунктів - 3
Чисельність - 4 303 ос.
Площа - 184,3 кв. км
Перелік місцевих рад, що утворили ОТГ
Таврійська сільська
Юрківська сільська

Оріхівська міська територіальна громада Оріхівського району, м. Оріхів (ОТГ)

Голова: Герасименко Сергій Михайлович
Приймальня: (06141) 4-32-21
e-mail: mail@ormr.gov.ua

Кількість населених пунктів - 8
міста - 1
села - 7
Чисельність - 18 972 ос.
міські поселення - 14 479 ос.
сільська місцевість - 4 493 ос.
Площа - 345,1 кв. км
Перелік місцевих рад, що утворили ОТГ
Оріхівська міська
Копанівська сільська
Мирненська сільська
Нестерянська сільська
Новоандріївська сільська
Новоданилівська сільська
Новопавлівська сільська

Малотокмачанська сільська територіальна громада Оріхівського району, с. Мала Токмачка (ОТГ)

Голова: Малахатка Анатолій Миколайович
Приймальня: (06141) 4-62-16, 4-63-69
e-mail: mtrada@ukr.net

Кількість населених пунктів - 4
Чисельність - 3 091 ос.
Площа - 172,0 кв. км
Перелік місцевих рад, що утворили ОТГ
Малотокмачанська сільська
Білогір'ївська сільська

ПОЛОГІВСЬКИЙ РАЙОН

станом на 01.07.2019

Пологівська міська територіальна громада Пологівського району, м. Пологи (ПТГ)

Кількість населених пунктів - 34
міста - 1
села - 33
Чисельність - 33 616 ос.
міські поселення - 18 886 ос.
сільська місцевість - 14 730 ос.
Площа - 1 079,1 кв. км
Перелік місцевих рад, що увійшли до складу
Пологівська міська (18 886 ос.)
Басанська сільська (1 434 ос.)
Інженерненська сільська (1 988 ос.)
Семенівська сільська (963 ос.)
Вербівська сільська (970 ос.)
Григорівська сільська (939 ос.)
Костянтинівська сільська (567 ос.)
Новоселівська сільська (839 ос.)
Пологівська сільська (2 708 ос.)
Тарасівська сільська (1 791 ос.)
Федорівська сільська (2 531 ос.)

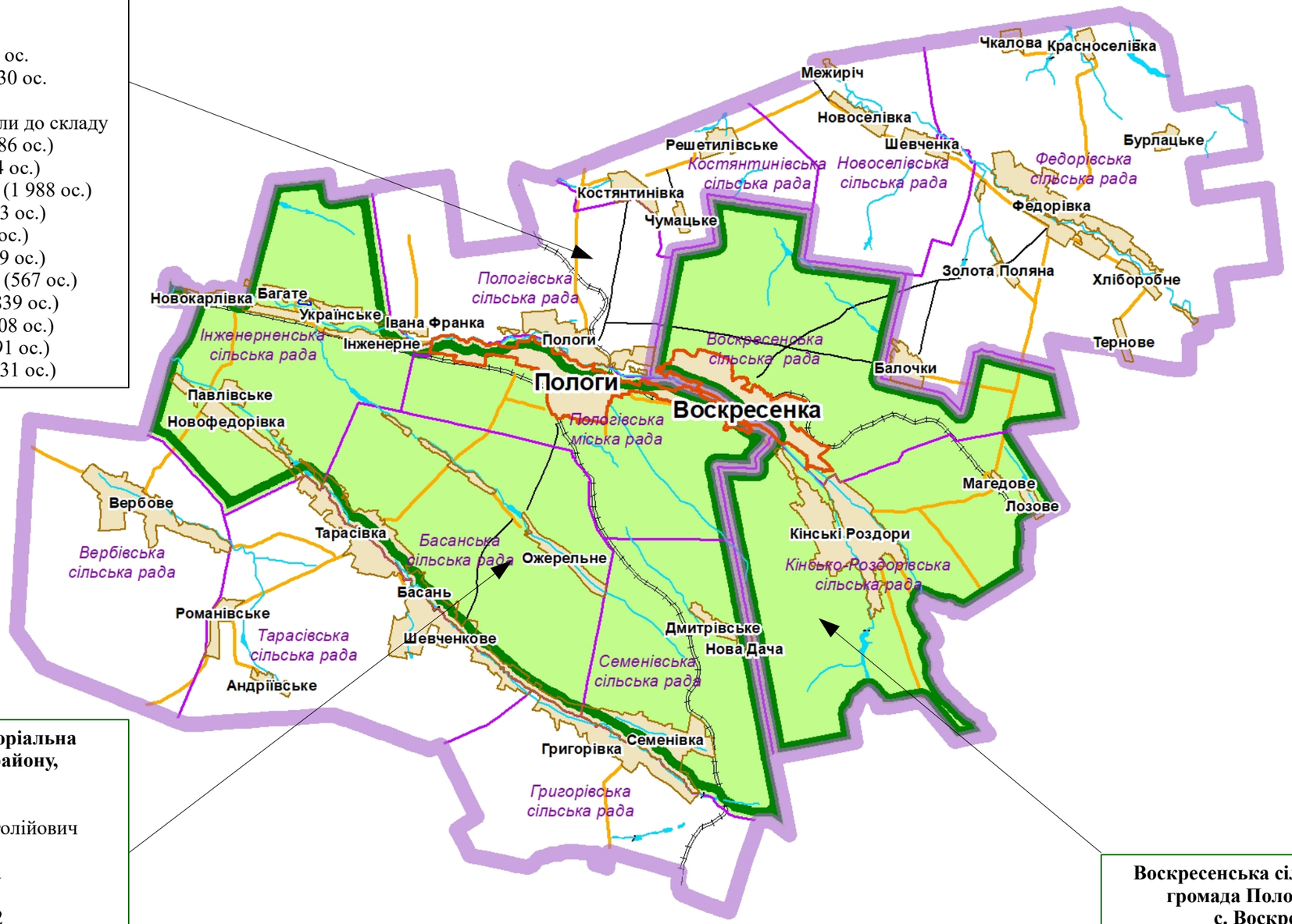

Пологівська міська територіальна громада Пологівського району, м. Пологи (ОТГ)

Голова: Коноваленко Юрій Анатолійович
Приймальня: (06165) 2-25-72
e-mail: mail@mradapology.gov.ua

Кількість населених пунктів - 12
міста - 1
села - 11
Чисельність - 23 271 ос.
міські поселення - 18 886 ос.
сільська місцевість - 4 385 ос.
Площа - 390,2 кв. км
Перелік місцевих рад, що увійшли до складу
Пологівська міська
Басанська сільська
Інженерненська сільська
Семенівська сільська

Воскресенська сільська територіальна громада Пологівського району, с. Воскресенка (ОТГ)

Голова: Гузенко Микола Іванович
Приймальня:
e-mail:

Кількість населених пунктів - 4
Чисельність - 5 499 ос.
Площа - 264,7 кв. км
Перелік місцевих рад, що утворили ОТГ
Воскресенська сільська
Кінсько-Роздорівська сільська

ПРИАЗОВСЬКИЙ РАЙОН

станом на 01.07.2019

Приазовська селищна територіальна громада Приазовського району, смт Приазовське (ПТГ)

Кількість населених пунктів - 14
селища міського типу - 1
села - 13
Чисельність - 10 367 ос.
міські поселення - 6 578 ос.
сільська місцевість -3 789 ос.
Площа - 431,5 кв. км
Перелік місцевих рад, що увійшли до складу
Приазовська селищна (7 720 ос.)
Богданівська сільська (1 337 ос.)
Володимирівська сільська (479 ос.)
Дмитрівська сільська (367 ос.)
Добрівська сільська (464 ос.)
Шевченківська сільська

Нововасилівська селищна територіальна громада Приазовського району, смт Нововасилівка (ПТГ)

Кількість населених пунктів - 20
селища міського типу - 1
села та селища - 19
Чисельність - 7 833 ос.
міські поселення - 2 253 ос.
сільська місцевість -5 580 ос.
Площа - 723,0 кв. км
Перелік місцевих рад, що увійшли до складу
Нововасилівська селищна (2 888 ос.)
Бесідівська сільська (277 ос.)
Воскресенська сільська (851 ос.)
Ганнівська сільська (1 363 ос.)
Маківська сільська (283 ос.)
Новоспаська сільська (1 052 ос.)
Розівська сільська (719 ос.)
Федорівська сільська (400 ос.)

Приазовська селищна територіальна громада Приазовського району, смт Приазовське (ОТГ)

Голова: Варбанський Сергій Євгенович
Приймальня: (06133) 2-21-84, 2-22-84
e-mail: possovetprz@yahoo.com

Кількість населених пунктів - 9
селища міського типу - 1
села та селища - 8
Чисельність - 8 199 ос.
міські поселення - 6 578 ос.
сільська місцевість -1 621 ос.
Площа - 271,6 кв. км
Перелік місцевих рад, що утворили ОТГ
Приазовська селищна
Володимирівська сільська
Шевченківська сільська

Гірсівська сільська територіальна громада Приазовського району, с. Гірсівка (ОТГ)

Голова: Попова Наталія Іванівна
Приймальня: (06133) 9-32-36
e-mail: girsov_silrada@meta.ua

Кількість населених пунктів - 5
Чисельність - 2 014 ос.
Площа - 271,6 кв. км
Перелік місцевих рад, що утворили ОТГ
Гірсівська сільська
Дунаївська сільська
Надеждинська сільська

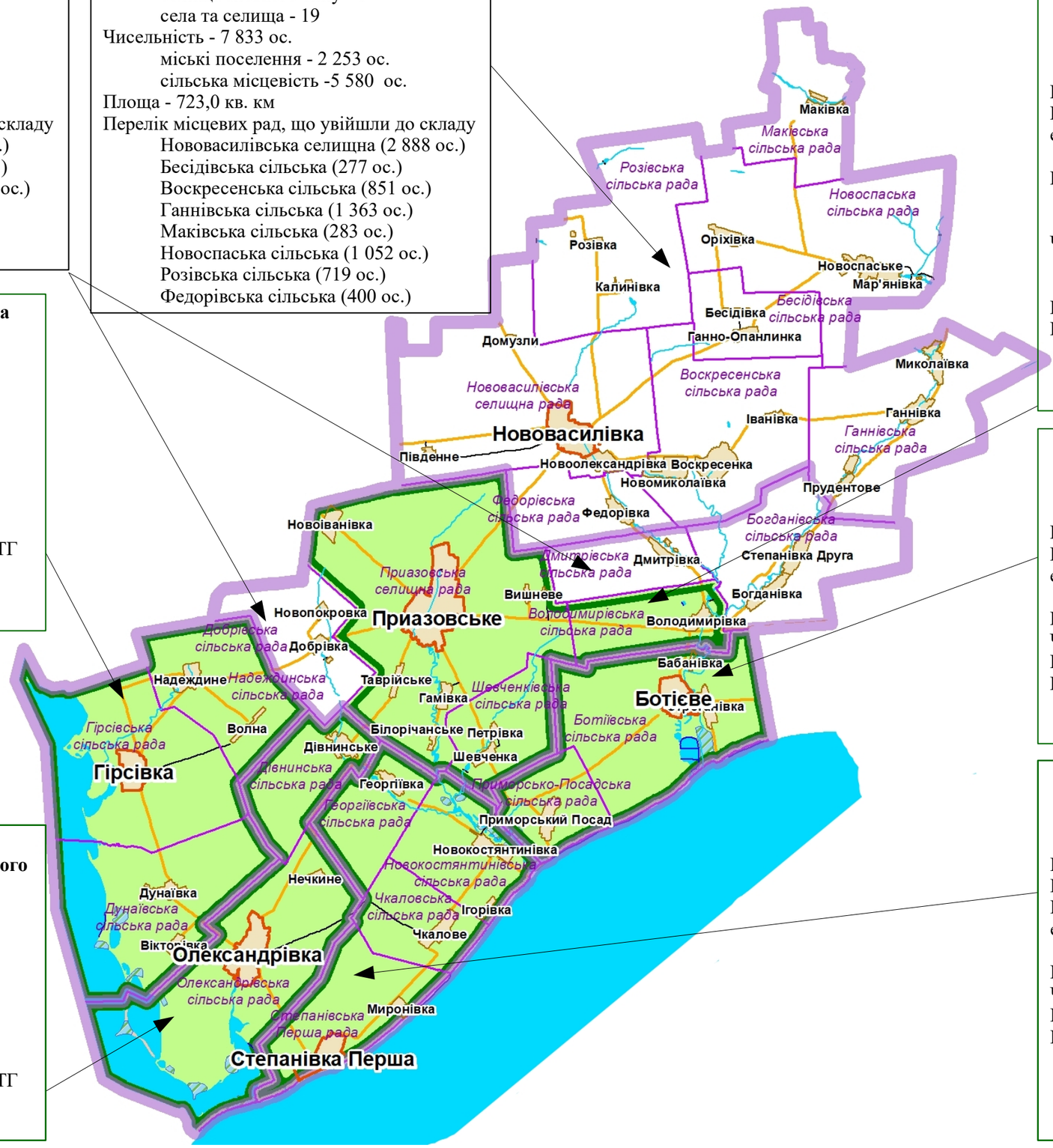

Ботіївська сільська територіальна громада Приазовського району, с. Ботієве (ОТГ)

Голова: Чубуклієв Микола Семенович
Приймальня: (06133) 9-12-75
e-mail: botievootg@mail.ua

Кількість населених пунктів - 4
Чисельність - 2 115 ос.
Площа - 138,6 кв. км
Перелік місцевих рад, що утворили ОТГ
Ботіївська сільська
Приморсько-Посадська сільська

Олександрівська сільська територіальна громада Приазовського району, с. Олександрівка (ОТГ)

Голова: Добряк Сергій Андрійович
Приймальня: (06133) 9-16-30
e-mail: olex-rada@ukr.net

Кількість населених пунктів - 3
Чисельність - 1 368 ос.
Площа - 189,77 кв. км
Перелік місцевих рад, що утворили ОТГ
Олександрівська сільська
Дівнинська сільська

Степанівська Перша сільська територіальна громада Приазовського району, с. Степанівка Перша (ОТГ)

Голова: Смоляченко Володимир Володимирович
Приймальня: (06133) 9-21-47, 9-21-23
e-mail: stepanivka-rada@meta.ua

Кількість населених пунктів - 6
Чисельність - 2 951 ос.
Площа - 178,19 кв. км
Перелік місцевих рад, що утворили ОТГ
Степанівська Перша сільська
Георгіївська сільська
Новокостянтинівська сільська
Чкаловська сільська

ПРИМОРСЬКИЙ РАЙОН

станом на 01.07.2019

Юр'ївська сільська територіальна громада Приморського району, с. Юр'ївка (ПТГ)

Кількість населених пунктів - 11
Чисельність - 5 801 ос.
Площа - 418,3 кв. км
Перелік місцевих рад, що увійшли до складу
Юр'ївська сільська (733 ос.)
Гюнівська сільська (790 ос.)
Єлизаветівська сільська (1 045 ос.)
Єлисеївська сільська (963 ос.)
Зеленівська сільська (1 380 ос.)
Коларівська сільська (890 ос.)

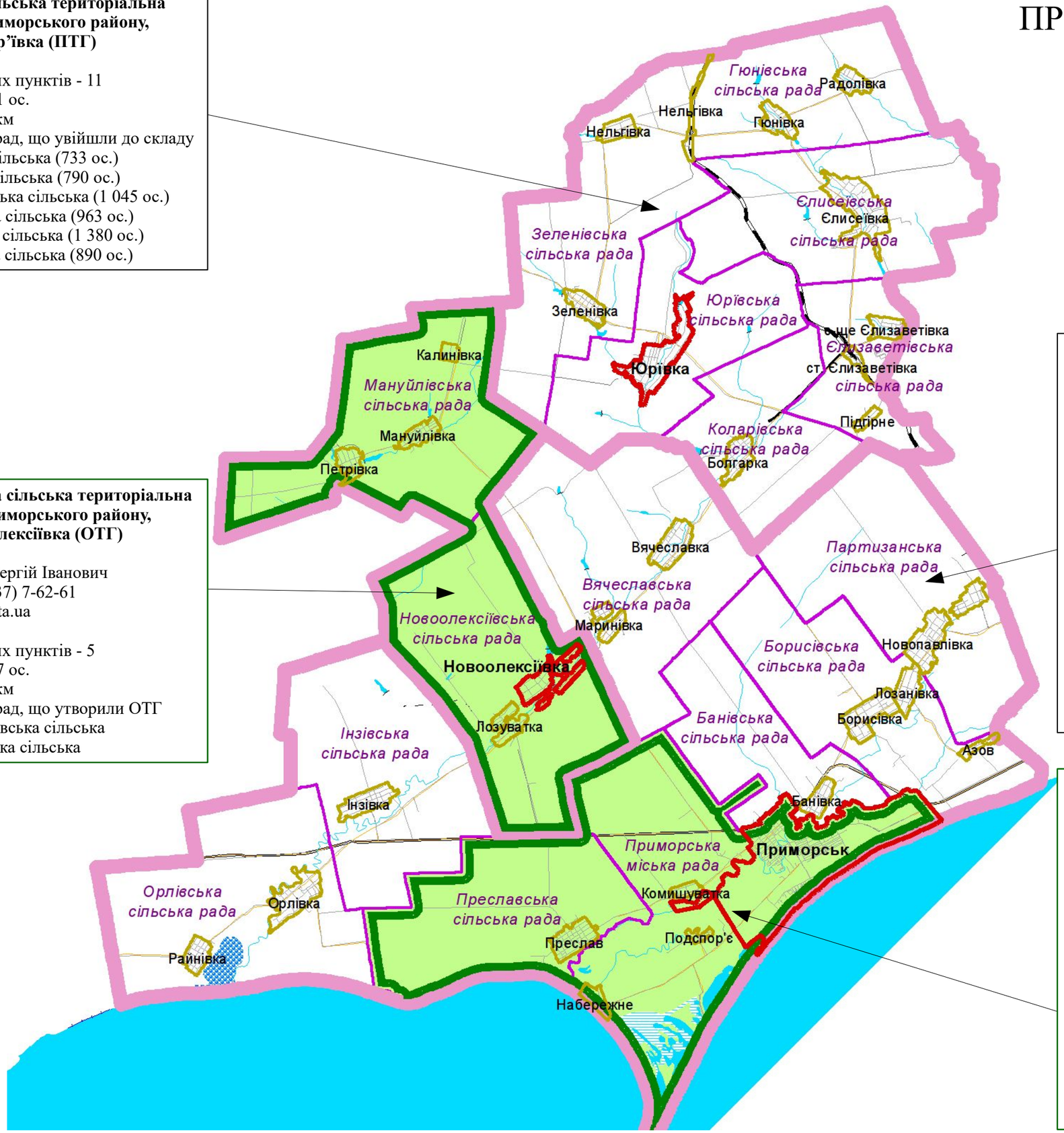

Приморська міська територіальна громада Приморського району, м. Приморськ (ПТГ)

Кількість населених пунктів - 15
міста - 1
села та селища - 14
Чисельність - 21 240 ос.
міські поселення - 11 679 ос.
сільська місцевість - 9 561 ос.
Площа - 779,0 кв. км
Перелік місцевих рад, що увійшли до складу
Приморська міська
Преславська сільська
Банівська сільська (898 ос.)
Борисівська сільська (1 403 ос.)
Вячеславська сільська (1 286 ос.)
Інзівська сільська (1 060 ос.)
Орлівська сільська (1 178 ос.)
Партизанська сільська (1 208 ос.)

Новоолексіївська сільська територіальна громада Приморського району, с. Новоолексіївка (ОТГ)

Голова: Дубовик Сергій Іванович
Приймальня: (06137) 7-62-61
e-mail: nalex7@meta.ua

Кількість населених пунктів - 5
Чисельність - 2 247 ос.
Площа - 206,9 кв. км
Перелік місцевих рад, що утворили ОТГ
Новоолексіївська сільська
Мануйлівська сільська

Приморська міська територіальна громада Приморського району, м. Приморськ (ОТГ)

Голова: Божкова Олена Анатоліївна
Приймальня: (06137) 7-25-13
e-mail: mrprim@ukr.net

Кількість населених пунктів - 5
міста - 1
села та селища - 4
Чисельність - 14 207 ос.
міські поселення - 11 679 ос.
сільська місцевість - 2 528 ос.
Площа - 234,0 кв. км
Перелік місцевих рад, що утворили ОТГ
Приморська міська
Преславська сільська

РОЗІВСЬКИЙ РАЙОН

станом на 01.07.2019

Розівська селищна територіальна громада Розівського району, смт Розівка (ПТГ)

Кількість населених пунктів - 28
- селища міського типу - 1
- села та селища - 27

Чисельність - 8 453 ос.
- міські поселення - 3 140 ос.
- сільська місцевість - 5 313 ос.

Площа - 609,7 кв. км

Перелік місцевих рад, що увійшли до складу
- Розівська селищна (3 490 ос.)
- Азовська сільська (828 ос.)
- Вишнюватська сільська (787 ос.)
- Зорянська сільська (669 ос.)
- Кузнецівська сільська (632 ос.)
- Новомлинівська сільська (516 ос.)
- Новозлатопільська сільська (987 ос.)
- Солодководненська сільська (544 ос.)

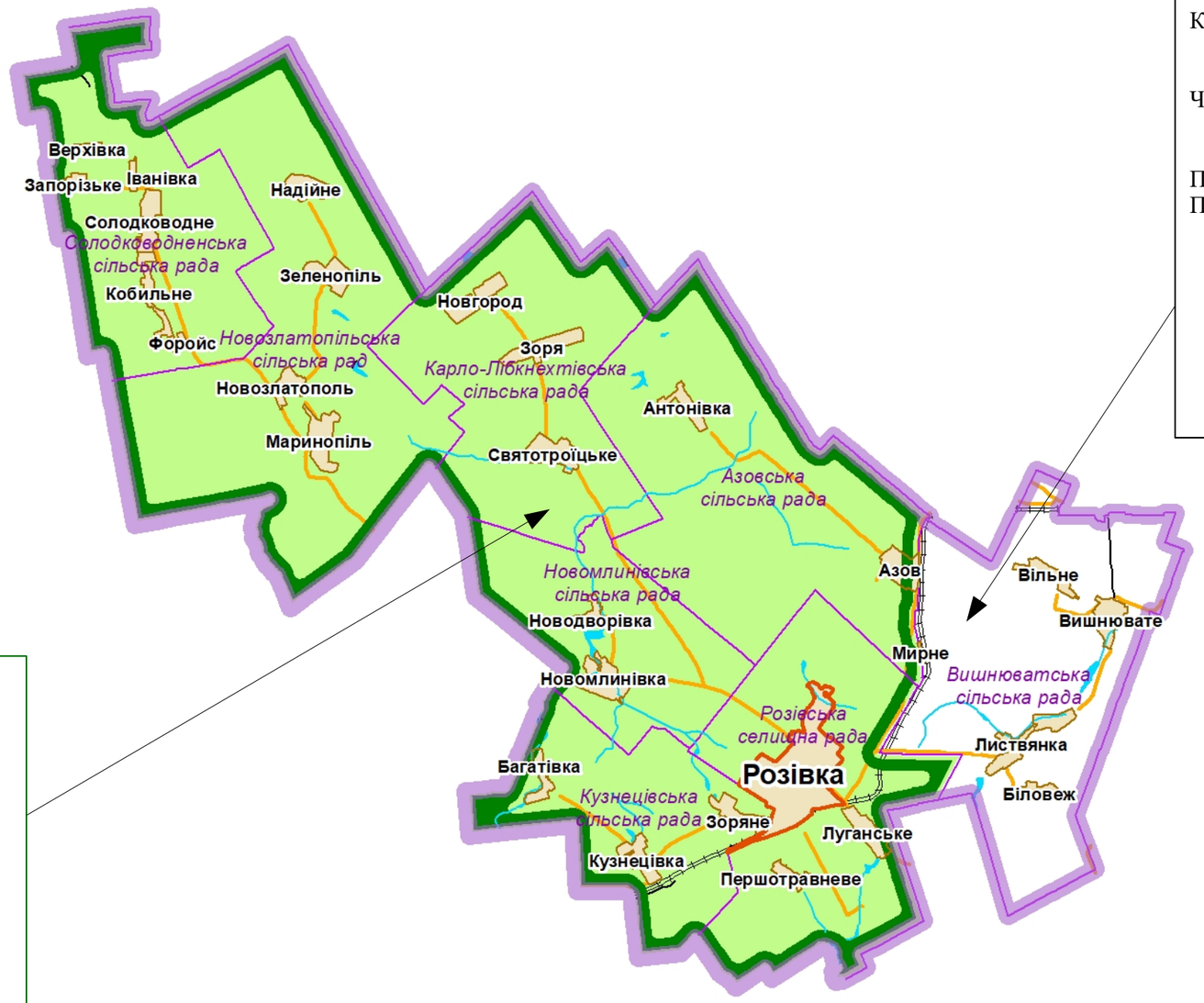

Розівська селищна територіальна громада Розівського району, смт Розівка (ОТГ)

Голова: Нестеренко Світлана Анатоліївна
Приймальня: (0262)9-90-15
e-mail: dlg70302@ukr.net

Кількість населених пунктів - 24
- селища міського типу - 1
- села та селища - 23

Чисельність - 7 666 ос.
- міські поселення - 3 140 ос.
- сільська місцевість - 4 526 ос.

Площа - 521,3 кв. км

Перелік місцевих рад, що утворили ОТГ
- Розівська селищна (3 490 ос.)
- Азовська сільська (828 ос.)
- Зорянська сільська (669 ос.)
- Кузнецівська сільська (632 ос.)
- Новомлинівська сільська (516 ос.)
- Новозлатопільська сільська (987 ос.)
- Солодководненська сільська (544 ос.)

ТОКМАЦЬКИЙ РАЙОН

станом на 01.07.2019

Таврійська сільська територіальна громада Токмацького району, с. Таврія (ПТГ)

Кількість населених пунктів - 9
Чисельність - 2 609 ос.
Площа - 180,0 кв. км
Перелік місцевих рад, що увійшли до складу
Таврійська (Кіровська) (1 714 ос.)
Коханівська (895 ос.)

Новенська сільська територіальна громада Токмацького району, с. Нове (ПТГ)

Кількість населених пунктів - 16
Чисельність - 4 059 ос.
Площа - 424,9 кв. км
Перелік місцевих рад, що увійшли до складу
Новенська (1 284 ос.)
Жовтнева (1 560 ос.)
Новопрокопівська (1 215 ос.)

Остриківська сільська територіальна громада Токмацького району, с. Остриківка (ОТГ)

Голова: Івашина Наталія Миколаївна
Приймальня: (06178) 4-44-82
e-mail: nata.ostrikovka@ukr.net

Кількість населених пунктів - 9
Чисельність - 2 810 ос.
Площа - 267,6 кв. км
Перелік місцевих рад, що утворили ОТГ
Остриківська сільська
Очеретуватська сільська

Молочанська міська територіальна громада Токмацького району, м. Молочанськ (ПТГ)

Кількість населених пунктів - 7
міста - 1
села - 6
Чисельність - 7 579 ос.
міські поселення - 6 430 ос.
сільська місцевість - 1 149 ос.
Площа - 169,1 кв. км
Перелік місцевих рад, що увійшли до складу
Молочанська (6 430 ос.)
Виноградненська (453 ос.)
Долинська (696 ос.)

Новомиколаївська сільська територіальна громада Токмацького району, с. Новомиколаївка (ОТГ)

Очікують на призначення перших виборів

Кількість населених пунктів - 10
Чисельність - 2 949 ос.
Площа - 227,9 кв. км
Перелік місцевих рад, що утворили ОТГ
Новомиколаївська сільська (2 087 ос.)
Балківська сільська (862 ос.)

Новомиколаївська сільська територіальна громада Токмацького району, с. Новомиколаївка (ПТГ)

Кількість населених пунктів - 16
Чисельність - 4 539 ос.
Площа - 398,3 кв. км
Перелік місцевих рад, що утворили ОТГ
Новомиколаївська сільська (2 087 ос.)
Балківська сільська (862 ос.)
Кіровська (1 708 ос.)

ЧЕРНІГІВСЬКИЙ РАЙОН

станом на 01.07.2019

Чернігівська селищна територіальна громада Чернігівського району, смт Чернігівка (ОТГ)

Голова: Манич Віталій Олександрович
Приймальня: (06140) 9-12-98
e-mail: 20509645@mail.gov.ua

Кількість населених пунктів - 41
- селища міського типу - 1
- села та селища - 40

Чисельність - 16 545 ос.
- міські поселення - 5 813 ос.
- сільська місцевість - 10 732 ос.

Площа - 1 200,00 кв. км

Перелік місцевих рад, що утворили ОТГ
- Чернігівська селищна
- Богданівська сільська
- Верхньотокмацька сільська
- Владівська сільська
- Новоказанкуватська сільська
- Новомихайлівська сільська
- Новополтавська сільська
- Обіточненська сільська
- Ільїнська сільська
- Просторівська сільська
- Стульневська сільська
- Широкоярська сільська

ЯКИМІВСЬКИЙ РАЙОН

станом на 01.07.2019

Якимівська селищна територіальна громада Якимівського району, смт Якимівка (ПТГ)

Кількість населених пунктів - 36
селища міського типу - 1
села - 35
Чисельність - 26 138 ос.
міські поселення - 11 481 ос.
сільська місцевість - 14 657 ос.
Площа - 1 242,5 кв. км
Перелік місцевих рад, що увійшли до складу
Якимівська селищна
Володимирівська сільська
Горьківська сільська
Давидівська сільська
Новоданилівська сільська (2 506 ос.)
Переможненська сільська
Радивонівська сільська
Розівська сільська
Таврійська сільська
Чорноземненська сільська
Шелюгівська сільська

Якимівська селищна територіальна громада Якимівського району, смт Якимівка (ОТГ)

Виконуючий обов'язки голови, секретар селищної ради Забара Максим Сергійович
Приймальня: (06131) 9-12-51
e-mail: akimovka-ps@ukr.net

Кількість населених пунктів - 32
селища міського типу - 1
села та селища - 31
Чисельність - 23 632 ос.
міські поселення - 11 481 ос.
сільська місцевість - 12 151 ос.
Площа - 1 055,4 кв. км
Перелік місцевих рад, що утворили ОТГ
Якимівська селищна
Володимирівська сільська
Горьківська сільська
Давидівська сільська
Переможненська сільська
Радивонівська сільська
Розівська сільська
Таврійська сільська
Чорноземненська сільська
Шелюгівська сільська

Кирилівська селищна територіальна громада Якимівського району, смт Кирилівка (ОТГ)

Голова: Малєєв Іван Володимирович
Приймальня: (06131) 6-91-38
e-mail: kirillovka-rada@i.ua

Кількість населених пунктів - 8
селища міського типу - 1
села та селища - 7
Чисельність - 6 717 ос.
міські поселення - 3 464 ос.
сільська місцевість - 3 253 ос.
Площа - 661,6 кв. км
Перелік місцевих рад, що утворили ОТГ
Кирилівська селищна
Атманайська сільська
Охрімівська сільська