


ЗАПОРІЗЬКА ОБЛАСТЬ



# АТЛАС

## Адміністративно-територіального устрою області

Управління містобудування та архітектури  
Запорізької обласної державної адміністрації

серпень 2020 року

# ЗАПОРІЗЬКА ОБЛАСТЬ

## Загальна характеристика

Центр – м. Запоріжжя

Територія – 27,2 тис. кв. км

Населення – 1705,8 тис. осіб

Райони – 5

Територіальні громади – 67

сільські – 36

селищні – 17

міські – 14

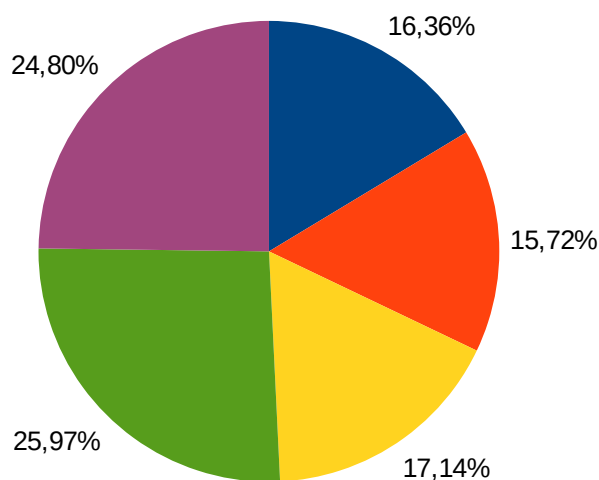
Населені пункти – 950

міські – 36

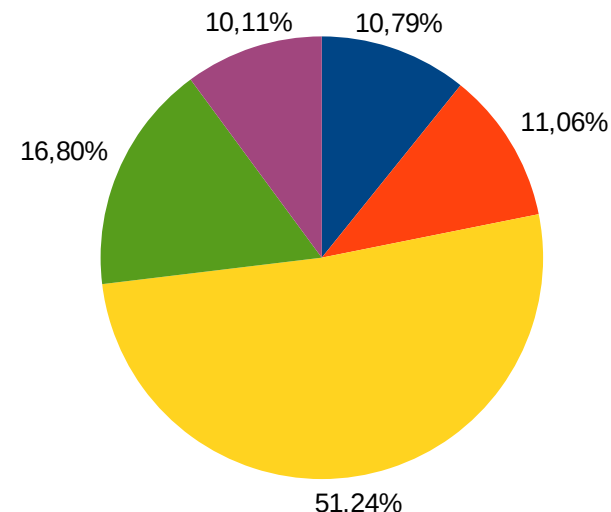
сільські – 914

Дата утворення – 10 січня 1939 рок

Площа (%)



Населення (%)



Район	Назва адміністративного центру	Кількість громад у складі району	Площа об'єднаного району, кв. км	Частина загальної площі області, %	Кількість населення, осіб	Частина загальної чисельності населення області, %
■ Бердянський	м. Бердянськ	8	4 461,56	16,36	183 984	10,79
■ Василівський	м. Василівка	11	4 287,33	15,72	188 667	11,06
■ Запорізький	м. Запоріжжя	17	4 674,61	17,14	874 150	51,24
■ Мелітопольський	м. Мелітополь	16	7 081,04	25,97	286 574	16,80
■ Пологівський	м. Пологи	15	6 762,50	24,80	172 461	10,11

# РАЙОНИ

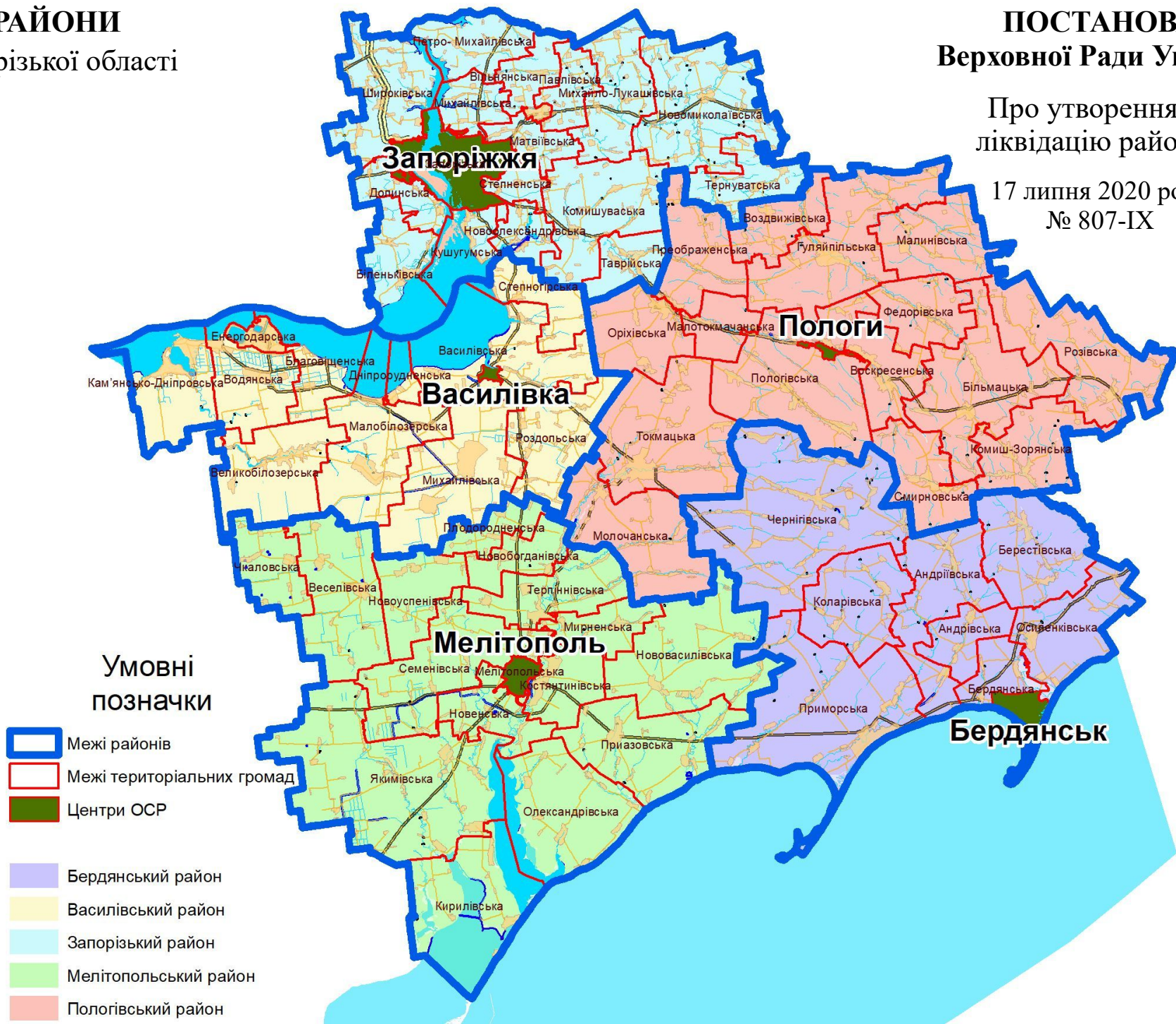
Запорізької області

# ПОСТАНОВА

Верховної Ради України

Про утворення та ліквідацію районів

17 липня 2020 року  
№ 807-IX



## Умовні позначки

- Межі районів
- Межі територіальних громад
- Центри ОСР

- Бердянський район
- Василівський район
- Запорізький район
- Мелітопольський район
- Пологівський район

**АДМІНІСТРАТИВНІ  
ЦЕНТРИ ТА ТЕРИТОРІЇ  
територіальних громад  
Запорізької області**

**ЗАТВЕРДЖЕНО**  
розпорядженням Кабінету  
Міністрів України  
від 12 червня 2020 р. № 713-р



# БЕРДЯНСЬКИЙ РАЙОН

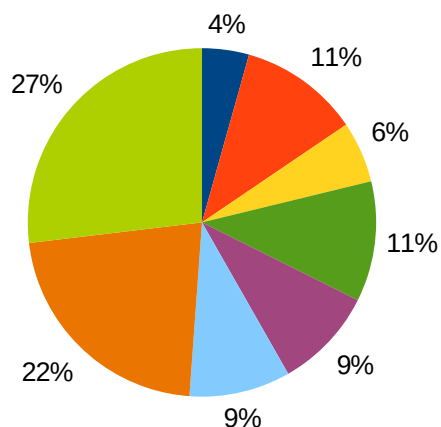
адміністративний центр  
місто Бердянськ

Населення – 183 984 осіб  
Площа – 4461,56 кв.км  
Територіальні громади – 8:  
сільські - 4  
селищні - 2  
міські - 2  
Населені пункти – 113

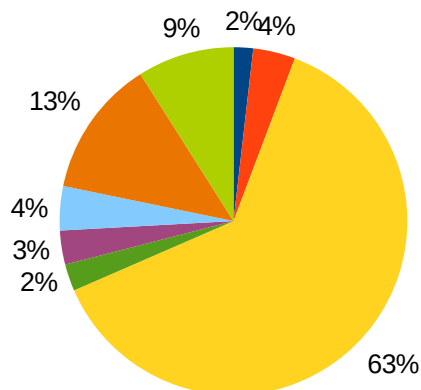
До новоутвореного  
Бердянського району увійшли  
території ліквідованих районів:

Бердянського  
Приморського  
Чернігівського

Площа (%)



Населення (%)



Територіальні громади	Площа, кв. км	Населення, осіб	Населені пункти	Рівень спроможності
■ Андрівська сільська	194,59	3 350	4	3,1
■ Андріївська селищна	497,84	7 216	14	4,6
■ Бердянська міська	253,45	115 414	5	3,8
■ Берестівська сільська	498,15	4 596	11	3,8
■ Коларівська сільська	418,64	5 801	11	4,2
■ Осипенківська сільська	419,60	7 575	7	4,6
■ Приморська міська	979,29	23 487	20	4,2
■ Чернігівська селищна	1200,00	16 545	41	4,6



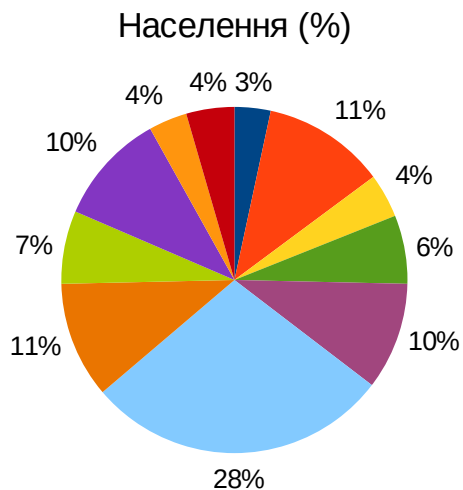
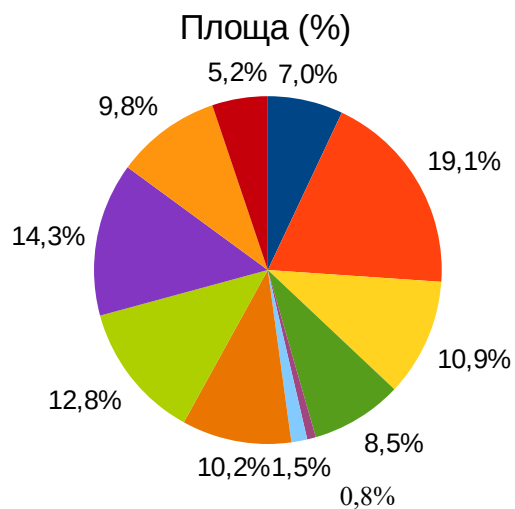
# ВАСИЛІВСЬКИЙ РАЙОН

адміністративний центр  
місто Василівка

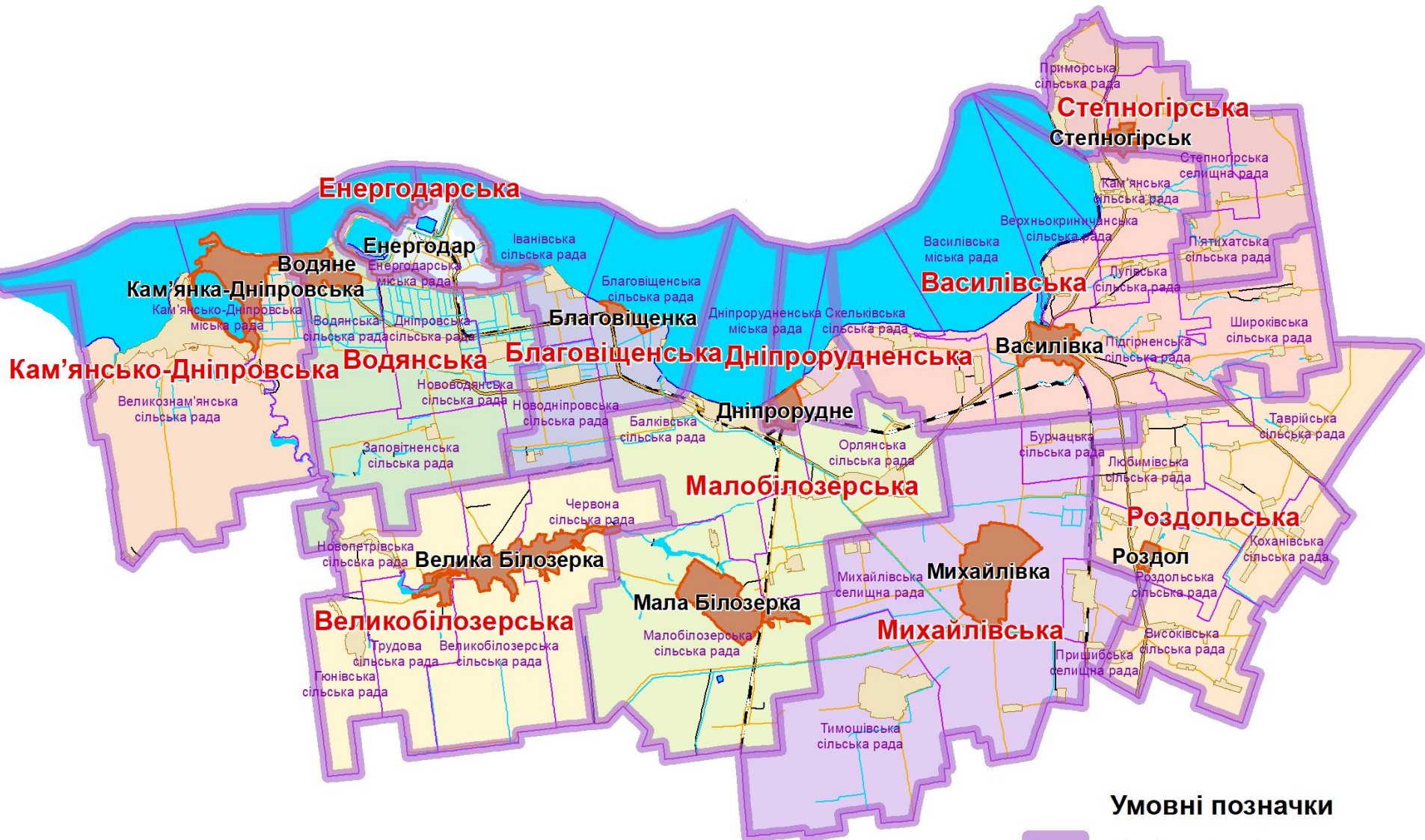
Населення – 188 667 осіб  
Площа – 4 287,33 кв.км  
Територіальні громади – 11:  
сільські - 5  
селищні - 2  
міські - 4  
Населені пункти – 106

До новоутвореного  
Василівського району увійшли  
території ліквідованих районів:





Василівського  
Великобілозерського  
Кам'янсько-Дніпровського  
Михайлівського (частково)  
Токмацького (частково)



Територіальні громади	Площа, кв.км	Населення, осіб	Населені пункти	Рівень спроможності
■ Благовіщенська сільська	300,03	6 383	7	3,8
■ Василівська міська	818,18	21 619	18	4,2
■ Великобілозерська сільська	469,28	7 764	5	5
■ Водянська сільська	365,21	12 076	8	4,2
■ Дніпрорудненська міська	34,60	18 916	3	3,6
■ Енергодарська міська	63,50	53 567	1	3,9
■ Кам'янсько-Дніпровська міська	436,90	20 504	3	4,2
■ Малобілозерська сільська	546,69	12 884	8	4,6
■ Михайлівська селищна	612,54	19 696	12	4,6
■ Роздольська сільська	418,29	6 780	32	4,2
■ Степногірська селищна	222,11	8 478	9	4,2



## Умовні позначки

-  Межі територіальних громад
-  Адміністративні центри ТГ
-  Місцеві ради, що склали ТГ
-  Населені пункти



# ЗАПОРІЗЬКИЙ РАЙОН

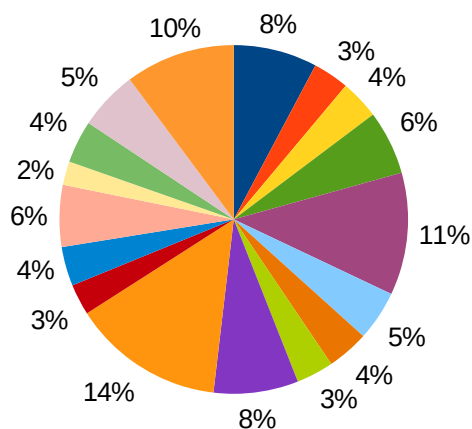
адміністративний центр  
місто Запоріжжя

Населення – 874 150 осіб  
Площа – 4 674,61 кв.км  
Територіальні громади – 17:  
сільські - 11  
селищні - 4  
міські - 2  
Населені пункти – 283

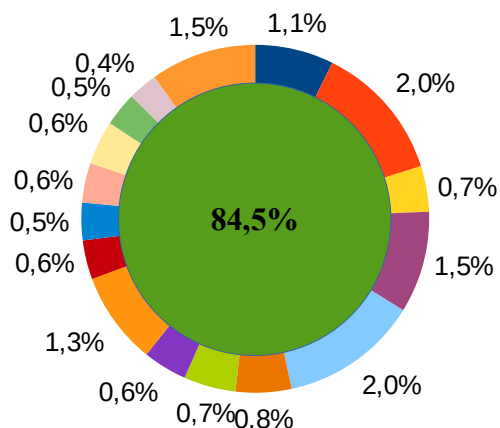
До новоутвореного  
Запорізького району увійшли  
території ліквідованих районів:

Вільнянського  
Запорізького  
Новомиколаївського  
Оріхівського (частково)

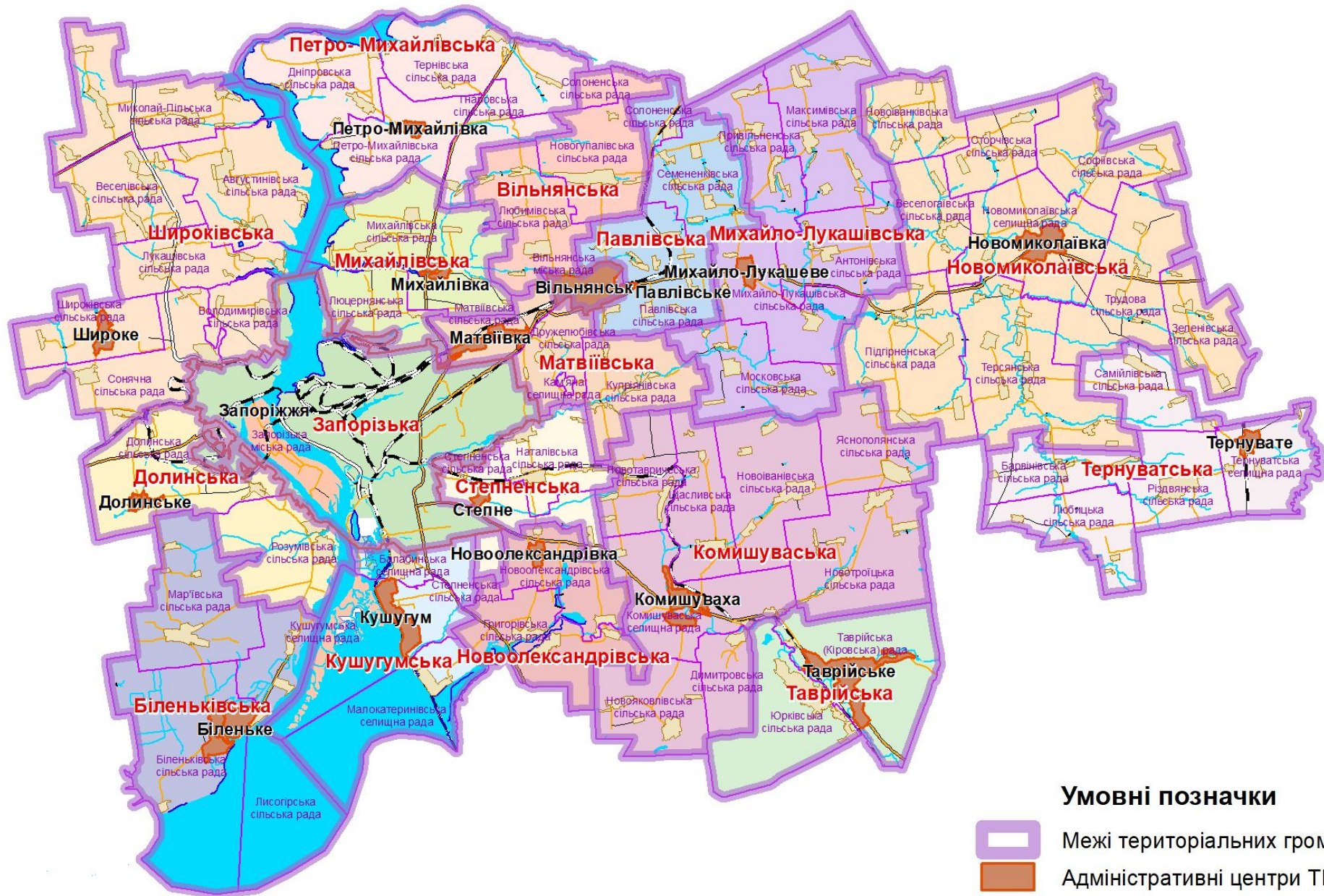
Площа (%)







Населення (%)



Територіальні громади	Площа, кв.км	Населення, осіб	Населені пункти	Рівень спроможності
Біленьківська сільська	363,00	9 897	9	3,8
Вільнянська міська	155,87	17 329	16	3,9
Долинська сільська	170,00	5 767	9	3,1
Запорізька міська	278,01	738 728	1	4,2
Комишуваська селищна	530,55	12 800	30	4,6
Кушугумська селищна	216,89	17 362	3	3,5
Матвіївська сільська	181,02	7 036	12	3,5
Михайлівська сільська	161,90	6 539	15	3,1
Михайло-Лукашівська сільська	367,02	5 558	26	3,4
Новомиколаївська селищна	658,38	11 653	54	4,2
Новоолександрівська сільська	134,68	4 921	7	4,2
Павлівська сільська	169,68	4 724	21	2,7
Петро-Михайлівська сільська	267,81	5 009	18	3,4
Степненська сільська	102,90	5 499	8	3,2
Таврійська сільська	184,30	4 303	3	2,7
Тернуватська селищна	256,92	3 712	16	3,1
Широківська сільська	475,68	13 313	35	4,6



## Умовні позначки

-  Межі територіальних громад
-  Адміністративні центри ТГ
-  Місцеві ради, що склали ТГ
-  Населені пункти

# МЕЛІТОПОЛЬСЬКИЙ РАЙОН

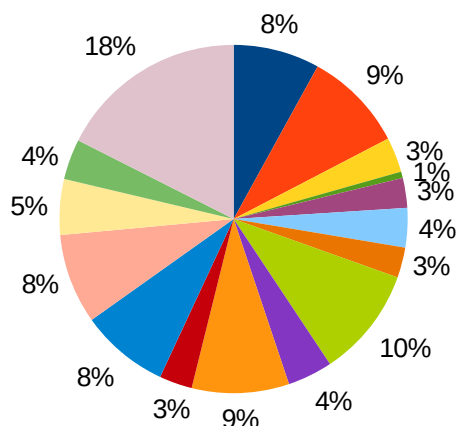
адміністративний центр  
місто Мелітополь

Населення – 286 574 осіб  
Площа – 7 081,04 кв.км  
Територіальні громади – 16:  
сільські - 9  
селищні - 6  
міські - 1  
Населені пункти – 208

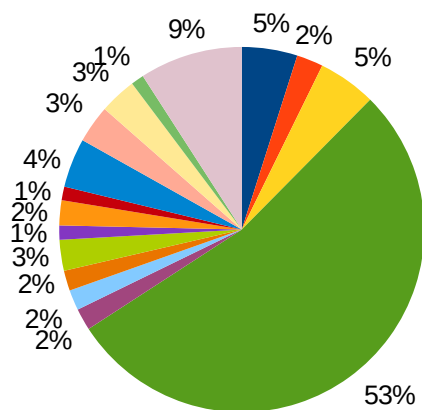
До новоутвореного  
Мелітопольського району увійшли  
території ліквідованих районів:

Веселівського  
Мелітопольського  
Михайлівського (частково)  
Приазовського  
Якимівського

Площа (%)



Населення (%)



Територіальні громади	Площа кв.км	Населення, осіб	Населені пункти	Рівень спроможності
Веселівська селищна	568,08	14 094	11	4,6
Кирилівська селищна	661,60	6 717	8	4,2
Костянтинівська сільська	229,87	14 760	2	3,9
Мелітопольська міська	42,46	153 112	1	3,5
Мирненська селищна	195,96	5 563	9	3,5
Новенська сільська	259,56	5 161	12	3,8
Новобогданівська сільська	198,43	5 106	6	3,1
Нововасилівська селищна	723,31	7 833	20	4,6
Новоуспенівська сільська	296,15	3 615	9	3,1
Олександрівська сільська	639,56	6 333	14	4,2
Плодородненська сільська	216,33	3 464	12	3,1
Приазовська селищна	583,00	12 482	18	4,2
Семенівська сільська	591,86	9 569	21	4,6
Терпіннівська сільська	366,67	9 358	19	3,8
Чкаловська сільська	265,80	3 269	10	3,1
Якимівська селищна	1242,4	26 138	36	4,6



# ПОЛОГІВСЬКИЙ РАЙОН

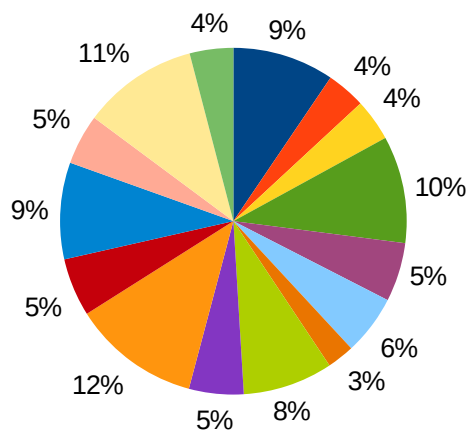
адміністративний центр  
місто Пологи

Населення – 172 461 осіб  
Площа – 6 762,5 км<sup>2</sup>  
Територіальні громади – 15:  
сільські - 7  
селищні - 3  
міські - 5  
Населені пункти – 240

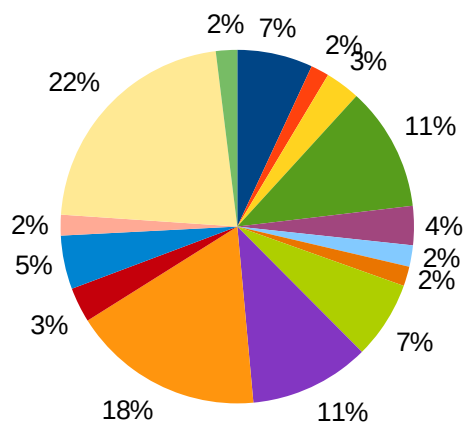
До новоутвореного  
Пологівського району увійшли  
території ліквідованих районів:

Більмацького  
Гуляйпільського  
Оріхівського (частково)  
Пологівського  
Розівського  
Токмацького (частково)

Площа (%)



Населення (%)



Територіальні громади	Площа кв.км	Населення, осіб	Населені пункти	Рівень спроможності
■ Більмацька селищна	640,78	11 921	22	4,2
■ Воздвижівська сільська	246,07	2 896	13	3,1
■ Воскресенська сільська	264,70	5 499	4	3,8
■ Гуляйпільська міська	676,75	19 564	32	4,6
■ Комиш-Зорянська селищна	371,10	6 168	10	3,4
■ Малинівська сільська	377,07	3 370	13	3,5
■ Малотокмачанська сільська	172,00	3 091	4	3,1
■ Молочанська міська	567,35	12 236	23	4,6
■ Оріхівська міська	345,10	18 972	8	3,8
■ Пологівська міська	804,31	30 246	23	4,6
■ Преображенська сільська	367,14	5 520	15	3,0
■ Розівська селищна	609,76	8 453	28	4,6
■ Смирновська сільська	317,60	3 270	8	3,4
■ Токмацька міська	727,91	37 885	26	4,2
■ Федорівська сільська	274,86	3 370	11	3,1

# ПОЛОГІВСЬКИЙ РАЙОН

